


72 v

Ampliation certifiée conforme
Pour la signature du Ministre de l'écologie, du développement durable et de l'énergie

RÉPUBLIQUE FRANÇAISE

Ministère de l'écologie, du
développement durable et de l'énergie



Emmanuel MAND

Décret du 22 AOUT 2013

**portant classement parmi les sites du département de la Charente-Maritime de
l'estuaire de la Charente; sur le territoire des communes de l'Île d'Aix, Breuil-Magné,
Cabariot, Échillais, Fouras-les-Bains, Port-des-Barques, Rochefort, Saint-Hippolyte,
Saint-Laurent de la Prée, Saint-Nazaire-sur-Charente, Soubise, Tonnay-Charente,
Vergeroux et Yves**

NOR : DEVL1316201D

Le Premier ministre,

Sur le rapport du ministre de l'écologie, du développement durable et de l'énergie,

Vu le code de l'environnement, notamment ses articles L. 341-1 à L. 341-6 dans leur rédaction antérieure à la loi n° 2010-788 du 12 juillet 2010, et R. 341-4 et R. 341-5 dans leur rédaction antérieure au décret n° 2011-2018 du 29 décembre 2011 ;

Vu la loi n° 2010-788 du 12 juillet 2010 portant engagement national pour l'environnement, notamment son article 245 ;

Vu les résultats de l'enquête administrative prescrite par arrêté préfectoral du 2 décembre 2011, qui s'est déroulée du 19 décembre 2011 au 17 janvier 2012 inclus, notamment l'absence de consentement de certains propriétaires ;

Vu la délibération du conseil municipal de Tonnay-Charente en date du 20 décembre 2011 ;

Vu la délibération du conseil municipal de l'Île d'Aix en date du 9 janvier 2012 ;

Vu la délibération du conseil municipal de Port-des-Barques en date du 10 janvier 2012 ;

Vu la délibération du conseil municipal de Soubise en date du 16 janvier 2012 ;

Vu la délibération du conseil municipal de Rochefort en date du 25 janvier 2012 ;

Vu la délibération du conseil municipal de Cabariot en date du 31 janvier 2012 ;

Vu la délibération du conseil municipal de Fouras-les-Bains en date du 31 janvier 2012 ;

JON° 196 DU 24 AOUT 2013

Vu la délibération du conseil municipal de Saint-Laurent de la Prée en date du 31 janvier 2012 ;

Vu la délibération du conseil municipal d'Yves en date du 31 janvier 2012 ;

Vu la délibération du conseil municipal de Breuil-Magné en date du 2 février 2012 ;

Vu la délibération du conseil municipal d'Echillais en date du 2 février 2012 ;

Vu la délibération du conseil municipal de Saint-Nazaire-sur-Charente en date du 2 février 2012 ;

Vu la délibération du conseil municipal de Saint-Hippolyte en date du 3 février 2012 ;

Vu la délibération du conseil municipal de Vergeroux en date du 10 février 2012 ;

Vu l'avis émis par la commission départementale de la nature, des paysages et des sites de la Charente-Maritime le 25 octobre 2012 ;

Vu l'avis émis par la commission supérieure des sites, perspectives et paysages le 31 janvier 2013 ;

Vu le courrier, en date du 23 janvier 2013, sollicitant l'avis du ministre de l'économie et des finances ;

Vu l'avis de la ministre de la culture et de la communication en date du 13 mars 2013 ;

Vu l'avis de Réseau Ferré de France en date du 9 avril 2013 ;

Vu l'avis du ministre de la défense en date du 17 avril 2013 ;

Le Conseil d'Etat (section des travaux publics) entendu ;

Considérant que la préservation de l'ensemble formé par l'estuaire de la Charente, sur le territoire des communes de l'Ile d'Aix, Breuil-Magné, Cabariot, Echillais, Fouras-les-Bains, Port-des-Barques, Rochefort, Saint-Hippolyte, Saint-Laurent de la Prée, Saint-Nazaire-sur-Charente, Soubise, Tonnay-Charente, Vergeroux et Yves présente, en raison de ses caractères historique et pittoresque, un intérêt général au sens de l'article L. 341-1 du code de l'environnement,

DÉCRÈTE

Article 1^{er}

Est classé parmi les sites du département de la Charente-Maritime, sur le territoire des communes de l'Ile d'Aix, Breuil-Magné, Cabariot, Echillais, Fouras-les-Bains, Port-des-Barques, Rochefort, Saint-Hippolyte, Saint-Laurent de la Prée, Saint-Nazaire-sur-Charente, Soubise, Tonnay-Charente, Vergeroux et Yves, l'ensemble formé par l'estuaire de la Charente, d'une superficie de 17 300 hectares environ, dont 9 800 correspondant au domaine public maritime, délimité comme suit, conformément à la carte au 1/25 000 et aux plans cadastraux annexés au présent décret, en allant dans le sens des aiguilles d'une montre :

PERIMETRE EN MER

Carte au 1/25 000

- point de départ : l'intersection entre la limite de la commune de Port-des-Barques, la limite de la commune de Saint-Froult et le domaine public maritime ;

- une ligne droite fictive perpendiculaire au rivage, joignant le point de départ à un point situé à 550 mètres à l'ouest de la limite des plus basses eaux (La Barre d'Estrée) ;
- une ligne droite fictive joignant le point précédemment atteint à un point situé à 150 mètres à l'ouest de la muraille nord-ouest du Fort-Boyard ;
- une ligne droite fictive joignant le point précédemment atteint à l'extrême pointe nord-ouest de la limite des plus basses eaux de l'Ile d'Aix ;
- une ligne droite fictive joignant le point précédemment atteint à l'angle nord-ouest de la parcelle n° 9 de la section AD, sur la commune d'Yves.

PERIMETRE TERRESTRE

Commune d'Yves

(plan n° 1)

Section AD

- point de départ : l'angle nord-ouest de la parcelle n° 9 ;
- la limite du domaine public maritime.

Section AE

- la limite du domaine public maritime, jusqu'à l'angle ouest de la parcelle n° 28 ;
- la limite sud-ouest de la parcelle n° 28 ;
- la limite sud-est de la parcelle n° 29.

(plan n° 2)

Section AL

- la rive ouest de la route nationale n° 137, de Bordeaux à Saint-Malo.

Section AM

- La rive ouest de la route nationale n° 137, de Bordeaux à Saint-Malo.

Commune de Saint-Laurent de la Prée

(plan n° 1)

Section C

- la rive ouest de la route nationale n° 137, de Bordeaux à Saint-Malo.

Section ZB

- la rive ouest de la route nationale n° 137, de Bordeaux à Saint-Malo ;
- la traversée du chemin rural dit des Carreaux.

Section C

- la limite est de la parcelle n° 2179 ;
- la traversée de l'intersection entre le chemin rural dit des Carreaux et le chemin rural dit du Bois-Madame.

Section AA

- la rive ouest de la route nationale n° 137, de Bordeaux à Saint-Malo.

Section ZL

- la rive ouest de la route nationale n° 137, de Bordeaux à Saint-Malo ;
- la limite sud-ouest des parcelles n° 240, 239 et 241 ;
- la traversée du chemin rural dit du Bois-Madame, de l'angle sud-ouest de la parcelle n° 241 à l'angle sud-est de la parcelle 2082 ;
- la traversée du chemin non dénommé.

Section C

- la rive ouest du chemin rural dit du Bois-Madame ;
- la rive nord de la route de l'Océan ;
- la limite ouest des parcelles n° 1952 et 1953 ;
- la limite nord-est de la parcelle n° 2996 ;
- la limite est des parcelles n° 1973 et 1972 ;
- la limite sud des parcelles n° 1972, 1975 et 1976.

Section ZL

- la limite sud de la parcelle n° 5 ;
- une ligne droite fictive prolongeant la limite nord de la parcelle n° 6, et traversant la parcelle n° 5 ;
- la limite nord-ouest de la parcelle n° 5.

(plan n° 2)

Section C

- la limite entre la section C et la section ZL, jusqu'à l'angle sud-est de la parcelle n° 2008 ;
- la limite sud-est des parcelles n° 2008 à 2005 ;
- la limite nord-est de la parcelle n° 2002 ;
- la rive nord de la route de l'Océan ;
- la traversée de la route de l'Océan, dans le prolongement de la limite ouest de la parcelle n° 3007 ;
- la rive sud de la route de l'Océan.

Commune de Fouras-les-Bains

(plan n° 1)

Section D

- la rive sud de la route de l'Océan ;
- la rive sud-est de la route de Rochefort.

Section AS

- la rive sud-est de la route de Rochefort ;
- la limite est de la parcelle n° 364 ;
- la limite nord-est de la parcelle n° 162 ;
- la limite est des parcelles n° 162 à 166 ;

- la traversée de la parcelle n° 167 ;
- la rive nord-est de la route de l'Aubonnière.

Section D

- les rives nord-est, puis nord de la route de l'Aubonnière ;
- la traversée de la route de l'Aubonnière, dans le prolongement de la limite est de la parcelle n° 123.

Section E

- la limite nord-est de la parcelle n° 123.

(plan n° 3)

Section E

- la limite nord-est de la parcelle n° 123 ;
- la rive ouest du chemin des Ajoncs.

(plan n° 1)

Section E

- la rive ouest du chemin des Ajoncs ;
- la traversée de la route de l'Aubonnière, dans le prolongement de la rive ouest du chemin des Ajoncs.

Section D

- la traversée du chemin des Ajoncs, dans le prolongement de la rive nord de la route de l'Aubonnière ;
- la rive nord de la route de l'Aubonnière.

Commune de Saint-Laurent de la Prée

(plan n° 2)

Section C

- la rive nord du chemin rural de l'Aubonnière à Saint-Laurent de la Prée.

Section ZK

- les rives nord, nord-est puis nord-ouest du chemin rural de l'Aubonnière à Saint-Laurent de la Prée ;
- la rive sud-ouest de la route des Coudrées ;
- les rives est et nord-est du chemin rural des Pierrières ;
- la traversée d'un chemin non dénommé, au droit de l'angle nord-ouest de la parcelle n° 26 ;
- la rive sud-est du chemin rural des Pierrières, jusqu'à l'angle sud-ouest de la parcelle n° 27 ;
- la rive nord-est de la route de Terre Noire ;
- la rive nord-ouest de la rue de la Croix des Joncs.

Section AI

- la rive nord-ouest de la rue de la Croix des Joncs ;

- la traversée de la rue de la Croix des Jones, dans le prolongement de la limite nord-est de la parcelle n° 254 ;
- la limite nord-est des parcelles n° 254, 255 et 234 ;
- la limite nord-ouest de la parcelle n° 234 ;
- la limite ouest de la parcelle n° 232 ;
- la rive sud-ouest de la route de la Grande Levée ;
- la traversée de la route de la Grande Levée, dans le prolongement de la limite nord-ouest de la parcelle n° 227 ;
- la limite nord-ouest des parcelles n° 227, 211, 210 et 209 ;
- une ligne droite fictive joignant l'angle nord-est de la parcelle n° 209 à l'angle nord-ouest de la parcelle n° 197, et traversant les parcelles n° 204, 203, 355, 199 et 198 ;
- la limite nord-ouest de la parcelle n° 197 ;
- une ligne droite fictive joignant l'angle nord-est de la parcelle n° 197 à l'angle nord-ouest de la parcelle n° 176, et traversant les parcelles n° 194, 193, 282, 281 et 185 ;
- la limite nord-ouest de la parcelle n° 176 ;
- une ligne droite fictive joignant l'angle nord-est de la parcelle n° 176 à l'angle nord-ouest de la parcelle n° 162, et traversant les parcelles n° 177 et 174 ;
- les limites nord-ouest et nord-est de la parcelle n° 162 ;
- la limite nord des parcelles n° 161 et 155 ;
- les limites ouest et nord de la parcelle n° 263 ;
- la limite nord des parcelles n° 154, 141, 140, 139 et 138 ;
- une ligne droite fictive prolongeant la limite nord de la parcelle n° 138, et traversant la parcelle n° 137.

Section AH

- la limite nord-ouest des parcelles n° 112, 113, 110, 106 et 105 ;
- une ligne droite fictive joignant l'angle nord de la parcelle n° 105 à l'angle ouest de la parcelle n° 43, et traversant les parcelles n° 102, 101, 98, 96, 95, le chemin rural non dénommé, les parcelles n° 83, 202, 209, 78, 251, 252, 64, 63, 61 à 57, 55, le chemin rural non dénommé, et la parcelle n° 49 ;
- la limite nord-ouest des parcelles n° 43, et 46 à 37 ;
- les limites ouest et sud-ouest de la parcelle n° 36 ;
- une ligne droite fictive prolongeant la limite sud-ouest de la parcelle n° 36, et traversant la parcelle n° 24 ;
- la limite ouest de la parcelle n° 24 ;
- la limite nord de la parcelle n° 22 ;
- une ligne droite fictive reliant l'angle nord-ouest de la parcelle n° 22 à l'angle sud-est de la parcelle n° 209 (traversée de la Grande Rue, R.D. n° 214).

Section ZL

- la limite sud-ouest de la parcelle n° 209 ;
- la limite sud-est de la parcelle n° 25 ;
- la limite sud-ouest des parcelles n° 25 à 28 ;
- les limites sud-est et sud-ouest de la parcelle n° 41 ;
- les limites sud-ouest et nord-ouest de la parcelle n° 42 ;
- la limite nord-ouest de la parcelle n° 41 ;
- une ligne droite fictive joignant l'angle nord-ouest de la parcelle n° 41 à l'angle ouest de la parcelle n° 19 (traversée du chemin du Bois de la Caille) ;
- la limite nord-ouest des parcelles n° 19 à 15 ;
- les limites nord-ouest et nord-est de la parcelle n° 14.

Section AB

- la limite nord-ouest de la parcelle n° 114 ;
- la limite nord-est des parcelles n° 114 à 107 ;
- les limites nord-ouest et nord-est de la parcelle n° 98 ;
- la limite nord-ouest des parcelles n° 46 et 45 ;
- la limite nord-est des parcelles n° 45, 51 et 52 ;
- les limites nord-est et sud-est de la parcelle n° 52 ;
- la limite nord-est de la parcelle n° 54 ;
- une ligne droite fictive joignant l'angle nord-est de la parcelle n° 54 à l'angle nord-est de la parcelle n° 149 de la section B, et traversant la parcelle n° 82, la rue du Bois Maché, et les parcelles n° 722, 723 et 719 de la section B.

Section B

- la limite nord-est de la parcelle n° 149 ;
- la limite nord-ouest de la parcelle n° 150 ;
- une ligne droite fictive joignant l'angle nord de la parcelle n° 150 à l'angle sud-ouest de la parcelle n° 104 de la section AE (traversée de la route nationale n° 137).

Section AE

- la limite nord-ouest de la parcelle n° 104 ;
- une ligne droite fictive prolongeant la limite nord-est de la parcelle n° 94, et traversant les parcelles n° 104, 105 et 80 ;
- la limite sud-est de la parcelle n° 80 ;
- la limite sud-ouest de la parcelle n° 75 ;
- une ligne droite fictive joignant l'angle sud-ouest de la parcelle n° 75 à l'angle sud-ouest de la parcelle n° 161, et traversant les parcelles n° 69, 70, 60, 205, 190, 187, 189, 56, 101 et 193 ;
- les limites est et nord de la parcelle n° 193 ;
- la limite entre la section AE et la section B.

(plan n° 3)

Section ZE

- la rive nord-est de la route Impériale, jusqu'à l'angle sud-est de la parcelle n° 88.

Section B

- la traversée de la route Impériale ;
- la limite est de la parcelle n° 42 ;
- les limites nord-est et est de la parcelle n° 41 ;
- la limite sud de la parcelle n° 40 ;
- une ligne droite fictive prolongeant la limite sud de la parcelle n° 40, sur une distance de 75 mètres, et traversant la parcelle n° 39 ;
- une ligne droite fictive perpendiculaire à la précédente, et traversant la parcelle n° 39 et la route Impériale.

Section A

- le prolongement de la ligne fictive précédemment décrite, traversant la route Impériale et les parcelles n° 2165 et 2167 ;
- la limite ouest des parcelles n° 1564 et 1565 ;
- la limite nord de la parcelle n° 1565 ;

- les limites nord et nord-ouest de la parcelle n° 1551 ;
- la limite nord-ouest des parcelles n° 1550 et 1549 ;
- la limite nord-est de la parcelle n° 1549 ;
- la limite nord-ouest des parcelles n° 1548 et 1535 ;
- la limite nord-est de la parcelle n° 1535 ;
- la limite nord-ouest de la parcelle n° 1536, sur une distance de 30 mètres ;
- une ligne droite fictive joignant le point précédemment atteint à l'angle sud-ouest de la parcelle n° 250 de la section A sur la commune de Breuil-Magné, et traversant la parcelle n° 1536 (levée du canal de Charras).

Commune de Breuil-Magné

(plan n° 1)

Section A

- la traversée de la levée du canal de Charras ;
- les limites sud-ouest et sud-est de la parcelle n° 250 ;
- la limite sud-ouest de la parcelle n° 251 ;
- une ligne droite fictive prolongeant la limite sud-ouest de la parcelle n° 251, et traversant les parcelles n° 252 et 253 ;
- la limite sud-est de la parcelle n° 253 ;
- la rive nord-est de la voie communale n° 1, jusqu'à l'angle sud-est de la parcelle n° 314 ;
- les limites ouest et nord-ouest de la parcelle n° 311, jusqu'à l'angle nord-est de la parcelle n° 310 ;
- la traversée de la parcelle n° 311 ;
- la limite nord-est de la parcelle n° 310 ;
- les limites nord-ouest et nord-est de la parcelle n° 308 ;
- les limites nord et est de la parcelle n° 302 ;
- la traversée du chemin non dénommé ;
- la rive sud-est du chemin non dénommé, jusqu'à l'angle nord de la parcelle n° 45 ;
- la limite est de la parcelle n° 45 ;
- les limites nord-est et est de la parcelle n° 43 ;
- la traversée de la route des Sablières et du Père, dans le prolongement de la limite est de la parcelle n° 43 ;
- la limite nord des parcelles n° 38 à 36 ;
- la limite est de la parcelle n° 36 ;
- les limites est et nord-est de la parcelle n° 18 ;
- la limite nord-est des parcelles n° 19 et 28 ;
- la limite sud-est des parcelles n° 28 à 24, et 22 ;
- la traversée de la route du Cadoret, dans le prolongement de la limite est de la parcelle n° 22 ;
- la limite est de la parcelle n° 232 ;
- les limites nord et est de la parcelle n° 218 ;
- une ligne droite fictive prolongeant la limite est de la parcelle n° 218, et traversant la parcelle n° 217 ;
- la limite nord de la parcelle n° 216 ;
- une ligne droite fictive prolongeant la limite nord de la parcelle n° 216, et traversant la parcelle n° 806 ;
- les limites sud-est et nord-est de la parcelle n° 806 ;

- la limite nord-est de la parcelle n° 214 ;
- la traversée du chemin rural non dénommé, dans le prolongement de la limite nord-est de la parcelle n° 214.

Commune de Vergeroux

(plan n° 1)

Section AA

- la traversée du chemin rural non dénommé ;
- les limites nord et ouest de la parcelle n° 1 ;
- la limite nord-ouest de la parcelle n° 2 ;
- les limites est et sud-est de la parcelle n° 50 ;
- les limites nord-est, est et sud-est de la parcelle n° 127 ;
- la limite sud-est des parcelles n° 128, 129, 142, 275, 131, 121 et 120 ;
- la limite ouest de la parcelle n° 52 ;
- la traversée du chemin de Trappes (VC n° 9), dans le prolongement de la limite ouest de la parcelle n° 52 ;
- les rives sud, puis sud-est du chemin de Trappes (VC n° 9), jusqu'à l'angle nord de la parcelle n° 70 ;
- les limites nord, est, puis sud-est de la parcelle n° 70 ;
- la limite sud-est des parcelles n° 77 à 79 ;
- la limite sud-ouest de la parcelle n° 79 ;
- les limites sud-est et sud-ouest de la parcelle n° 80 ;
- la limite sud-ouest de la parcelle n° 81 ;
- la traversée du chemin de la Cabane des Portes, au droit de la limite nord-ouest de la parcelle n° 81.

Section AC

- la rive sud-ouest du chemin de la Cabane des Portes ;
- la limite nord-est de la parcelle n° 7 ;
- la limite sud-est de la parcelle n° 6 ;
- une ligne droite fictive prolongeant la limite sud-est de la parcelle n° 6, et traversant la parcelle n° 4 ;
- la limite sud-ouest de la parcelle n° 4 ;
- la limite sud de la parcelle n° 3 ;
- la limite est de la parcelle n° 1.

Section E

- la limite sud-est de la parcelle n° 99, jusqu'à l'angle nord de la parcelle n° 115 ;
- les limites nord-est et sud-est de la parcelle n° 115 ;
- la limite sud-est des parcelles n° 116, 114 et 97 ;
- la limite est de la parcelle n° 37, jusqu'à l'angle nord de la parcelle n° 160 de la section AC.

Section AC

- la limite nord-est de la parcelle n° 160 ;
- les limites nord-ouest et nord-est de la parcelle n° 162 ;
- la limite sud de la parcelle n° 161 ;

- la rive sud-ouest du chemin de l'Aire de Loisirs, jusqu'à l'angle nord-ouest de la parcelle n° 180 ;
- la rive est du chemin de l'Etang, jusqu'à l'angle sud-ouest de la parcelle n° 175.

Section AD

- la rive sud-est de la RD n° 214 ;
- la traversée de la RD n° 214, dans le prolongement de la limite nord de la parcelle n° 6 ;
- la rive sud du chemin rural dit de Basse-Terre ;
- les limites sud-est et est de la parcelle n° 60 ;
- une ligne droite fictive joignant l'angle sud-ouest de la parcelle n° 2 de la section AE à l'angle nord-est de la parcelle n° 63, et traversant la parcelle n° 60 ;
- la limite est de la parcelle n° 63 ;
- une ligne droite fictive prolongeant la limite nord de la parcelle n° 149, et traversant la parcelle n° 62 ;
- la limite est de la parcelle n° 38.

Section AE

- la rive nord de la voie communale n° 11, dite Levée du Petit Vergeroux ;
- une ligne droite fictive joignant l'angle sud-est de la parcelle n° 141 à l'angle sud-est de la parcelle n° 234 (traversée de la voie communale n° 11, dite Levée du Petit Vergeroux) ;
- la rive nord-est de la voie communale n° 11, dite Levée du Petit Vergeroux ;
- une ligne droite fictive joignant l'angle sud-est de la parcelle n° 32 à l'angle nord-ouest de la parcelle n° 20 (traversée de l'allée du Pigeonnier).

Section AD

- la limite nord de la parcelle n° 20 ;
- la limite nord-ouest de la parcelle n° 19 ;
- la traversée de la rue de la Goupillerie.

Section AE

- la rive nord de la rue de la Goupillerie ;
- la limite sud-est de la parcelle n° 90.

Section AD

- une ligne fictive joignant l'angle est de la parcelle n° 90 à la limite entre la commune de Vergeroux et la commune de Rochefort, suivant le tireté figurant sur le présent plan (contournement du rond-point).

Commune de Rochefort

(Plan n° 1)

Section BV

- une ligne droite fictive joignant le point précédemment atteint à l'angle nord de la parcelle n° 78 ;
- les limites nord-est et sud de la parcelle n° 78 ;
- les limites sud-est et sud de la parcelle n° 79 ;
- la limite sud-est de la parcelle n° 1 ;
- la limite ouest de la parcelle n° 74 ;

- la traversée de la voie non dénommée, dans le prolongement de la limite ouest de la parcelle n° 74 ;
- la limite nord de la parcelle n° 88 ;
- la limite est de la parcelle n° 6 ;
- les limites est, sud-est et sud-ouest de la parcelle n° 101 ;
- la limite sud-ouest de la parcelle n° 5 ;
- la limite sud-est des parcelles n° 106 et 104 ;
- les limites nord-est, est, et sud-est de la parcelle n° 125.

Section AR

- la limite est des parcelles n° 64 et 66 ;
- la limite nord-est des parcelles n° 69 et 67.

Section AP

- les limites nord, est et sud de la parcelle n° 307 ;
- les limites sud-est et sud-ouest de la parcelle n° 302 ;
- la limite sud-est de la parcelle n° 307 ;
- la limite sud-ouest des parcelles n° 306 et 84 ;
- la traversée de la rue non dénommée, entre l'angle sud-ouest de la parcelle n° 84 et l'angle sud-est de la parcelle n° 371 ;
- les limites sud-ouest et sud-est de la parcelle n° 307 ;
- la limite sud-est de la parcelle n° 2 ;
- la traversée de la rue non dénommée, entre l'angle sud-est de la parcelle n° 2 et l'angle est de la parcelle n° 240 ;
- la rive sud-ouest de la rue non dénommée, jusqu'à l'angle nord-ouest de la parcelle n° 240 ;
- la limite sud-est de la parcelle n° 299 ;
- la limite nord-ouest des parcelles n° 245 et 337 ;
- la traversée de la rue non dénommée ;
- les limites nord-est et nord-ouest de la parcelle n° 336 ;
- la limite nord-ouest de la parcelle n° 319 ;
- la traversée de l'allée de la Nouvelle France ;
- la limite nord-ouest de la parcelle n° 318 ;
- les limites nord, ouest et sud-ouest de la parcelle n° 62 ;
- la limite sud-ouest de la parcelle n° 61 ;
- la traversée de la rue des Pêcheurs d'Islande, entre l'angle sud de la parcelle n° 61 et l'angle sud-est de la parcelle n° 344.

Section AN

- la limite est de la parcelle n° 344 ;
- la limite sud-est de la parcelle n° 263 ;
- la rive est du boulevard Albert Bignon ;
- la traversée de la rue non dénommée.

Section AM

- la traversée du boulevard Albert Bignon.

Section BS

- une ligne droite fictive joignant l'angle nord-ouest de la parcelle n° 92 de la section AM à l'angle nord de la parcelle n° 154 de la section BS, et traversant le boulevard Albert Bignon et la parcelle n° 97 de la section BS ;

- les limites sud-est et sud-ouest de la parcelle n° 155 ;
- les limites nord et nord-ouest de la parcelle n° 157 ;
- la limite sud-est de la parcelle n° 124 ;
- les limites est et sud-est de la parcelle n° 50.

Section BR

- la rive sud de la rue de la Grange, sur une distance de 120 mètres ;
- une ligne droite fictive, faisant un angle de 135° avec la rive sud de la rue de la Grange, sur une distance de 200 mètres ;
- une ligne droite fictive, faisant un angle de 135° avec la ligne fictive précédemment décrite, sur une distance de 110 mètres, et se terminant au droit de l'angle nord-est du plus grand bâtiment sis sur la parcelle n° 47 ;
- une ligne droite fictive, parallèle à la façade nord-ouest du bâtiment précité, sur une distance de 100 mètres ;
- une ligne droite fictive joignant le point précédemment atteint à l'angle ouest du bâtiment précité ;
- la façade sud-ouest du bâtiment précité ;
- la façade sud-est du bâtiment précité, sur une distance de 130 mètres ;
- une ligne droite fictive perpendiculaire à la limite précédemment décrite, sur une distance de 170 mètres ;
- une ligne droite fictive perpendiculaire à la précédente, sur une distance de 200 mètres ;
- une ligne droite fictive perpendiculaire à la précédente, sur une distance de 20 mètres ;
- une ligne droite fictive perpendiculaire à la précédente, sur une distance de 130 mètres ;
- une ligne droite fictive perpendiculaire à la précédente, sur une distance de 180 mètres ;

Section BP

- la limite entre la section BP et la section BR, sur une distance de 50 mètres ;
- une ligne droite fictive perpendiculaire à la limite précédemment décrite, sur une distance de 180 mètres ;
- une ligne droite fictive perpendiculaire à la précédente, sur une distance de 80 mètres ;
- une ligne droite fictive perpendiculaire à la précédente, sur une distance de 110 mètres ;
- une ligne droite fictive perpendiculaire à la précédente, sur une distance de 640 mètres, prolongée par la limite sud-est de la parcelle n° 11 ;

Section AM

- une ligne droite fictive, joignant l'angle sud-est de la parcelle n° 11 à l'angle nord-ouest de la parcelle n° 165, et traversant la parcelle n° 248 et le boulevard du Mille-Pattes ;
- la rive est du boulevard du Mille-Pattes.

Section BP

- la rive est du boulevard du Mille-Pattes.

Section BO

- la limite entre la section BO et la section BP ;
- la limite entre la section BO et la section AM ;
- la limite entre la section BO et la section AE.

(plan n° 2)

Section AD

- la limite entre la section AD et la section AE.

Section AE

- les limites ouest, nord, est, puis sud de la parcelle n° 141.

Section AD

- la limite est de la parcelle n° 179 ;
- la limite nord-est de la parcelle n° 8 ;
- la rive nord-ouest de la rue Morchain.

Section AE

- la rive nord-ouest de la rue Morchain.

Section AD

- une ligne droite fictive joignant l'angle sud de la parcelle n° 265 de la section AE à l'angle nord de la parcelle n° 13, et traversant la rue Morchain et la parcelle n° 175 ;
- les limites nord-est et sud-est de la parcelle n° 13 ;
- la limite sud-est des parcelles n° 14 et 15 ;
- les limites nord, ouest, sud, puis est de la parcelle n° 176 ;
- la limite nord-est des parcelles n° 96 et 17 ;
- la rive ouest de l'avenue de Torrelavega ;
- la traversée de l'avenue de Torrelavega ;
- les limites nord et est de la parcelle n° 234 ;
- une ligne droite fictive, perpendiculaire à la limite sud de la parcelle n° 217, allant jusqu'à l'angle nord-ouest de la parcelle n° 200 ;
- la limite est de la parcelle n° 234 ;
- la limite sud de la parcelle n° 207 ;
- une ligne droite fictive, joignant l'angle sud-est de la parcelle n° 207 à l'angle nord-ouest de la parcelle n° 237 ;
- la limite ouest de la parcelle n° 237 ;
- la rive ouest de l'impasse des Aigrettes ;
- la limite sud-est des parcelles n° 235 et 25.

Section BN

- la limite est de la parcelle n° 35 ;
- une ligne droite fictive joignant l'angle sud-ouest de la parcelle n° 92 à l'angle nord de la parcelle n° 13, et traversant la parcelle n° 33 et l'avenue du 11 novembre 1918.

Section BM

- la rive est de l'avenue du 11 novembre 1918 ;
- la limite nord de la parcelle n° 11 ;
- la traversée de l'avenue Jacques Demy, au droit de l'angle sud-est de la parcelle n° 56.

Section BL

- la rive est de l'avenue Jacques Demy ;
- la limite nord des parcelles n° 39, 63 et 64 ;
- la limite est des parcelles n° 64 et 70 ;
- la limite nord-ouest des parcelles n° 75 et 88.

Section AC

- la limite nord-ouest de la parcelle n° 518 ;
- les limites ouest et nord de la parcelle n° 526 ;
- les limites sud-ouest et nord-ouest de la parcelle n° 521 ;
- les limites sud-ouest et ouest de la parcelle n° 524 ;
- les limites sud-ouest, ouest et nord de la parcelle n° 418 ;
- la limite nord des parcelles n° 89 et 90 ;
- les limites ouest et nord-ouest de la parcelle n° 201 ;
- une ligne droite fictive joignant l'angle sud-est de la parcelle n° 432 à l'angle sud-ouest du bâtiment sis le plus au sud sur la parcelle n° 567 ;
- une ligne droite fictive prolongeant sur une distance de 180 mètres la limite sud-est du bâtiment précité ;
- une ligne droite fictive perpendiculaire à la précédente, joignant le point précédemment atteint à l'angle sud de la parcelle n° 212, et traversant les parcelles n° 567 et 454 ;
- les limites sud-est et nord-est de la parcelle n° 212 ;
- la limite nord-est des parcelles n° 392, 215 et 216.

(plan n° 3)

Section AC

- la limite sud-est de la parcelle n° 325 ;
- la rive nord-est de la rue Auguste Giral ;
- une ligne droite fictive prolongeant la limite sud-est de la parcelle n° 493 ;
- la limite sud-est de la parcelle n° 493 ;
- la limite sud-ouest des parcelles n° 492, 491 et 219 ;
- les limites nord-est et nord-ouest de la parcelle n° 488 ;
- les limites sud-ouest, ouest et nord-ouest de la parcelle n° 490 ;
- les limites sud-est et ouest de la parcelle n° 473 ;
- les limites ouest et nord-ouest de la parcelle n° 470 ;
- la limite entre la section AC et la section BI, depuis l'angle nord de la parcelle n° 470 jusqu'à l'angle sud-est de la parcelle n° 178 de la section BI.

Section BI

- les limites sud et ouest de la parcelle n° 178 ;
- les limites sud et ouest de la parcelle n° 139 ;
- les limites ouest, nord-ouest et nord de la parcelle n° 79 ;
- la limite nord de la parcelle n° 82 ;
- les limites ouest, nord, ouest à nouveau, puis nord à nouveau de la parcelle n° 139 ;
- la limite est de la parcelle n° 25, sur une distance de 18 mètres ;
- une ligne droite fictive perpendiculaire à la limite précédemment décrite, sur une distance de 110 mètres ;
- une ligne droite fictive perpendiculaire à la précédente, joignant le point précédemment atteint à l'angle sud-ouest de la parcelle n° 24 ;
- les limites nord et ouest de la parcelle n° 117 ;
- une ligne droite fictive joignant l'angle sud-est du bâtiment situé en limite est de la parcelle n° 24 à l'angle nord-est de la parcelle n° 117 ;
- une ligne droite fictive joignant le point précédemment atteint à la limite sud de la parcelle n° 101, et passant par le milieu de la limite ouest de la parcelle n° 102 ;
- une ligne droite fictive joignant le point précédemment atteint au milieu de la limite est de la parcelle n° 103 ;

- les limites est et nord de la parcelle n° 103 ;
- les limites sud-ouest et ouest de la parcelle n° 108 ;
- les limites sud-ouest et nord-ouest de la parcelle n° 15 ;
- les limites sud-ouest et nord-ouest de la parcelle n° 108 ;
- la traversée de la rue non dénommée, entre l'angle nord-est de la parcelle n° 108 et l'angle ouest de la parcelle n° 45 de la section BH.

Section BH

- la rive sud-est de l'avenue de la Libération ;
- la traversée de l'avenue de la Libération, au droit de la limite sud-ouest de la parcelle n° 205 ;
- la rive nord-ouest de l'avenue de la Libération.

Section BE

- la traversée de la rue non dénommée ;
- la traversée de l'avenue de la Libération, de l'angle sud-ouest de la parcelle n° 158 à l'angle sud-ouest de la parcelle n° 120 ;
- la rive nord de la rue de Fichemore ;
- la limite de la section BE ;
- les limites nord-ouest et est de la parcelle n° 99.

Commune de Tonnay-Charente

(plan n° 1)

Section AW

- la traversée du canal non dénommé, perpendiculairement à la limite entre la commune de Tonnay-Charente et la commune de Rochefort ;
- une ligne fictive parallèle à la limite entre la commune de Tonnay-Charente et la commune de Rochefort, sur une distance de 100 mètres ;
- une ligne droite fictive joignant le point précédemment atteint à l'angle sud-est de la parcelle n° 37, et traversant les parcelles n° 38 et 37 ;
- la limite sud-est de la parcelle n° 37 ;
- les limites nord-ouest et nord de la parcelle n° 36 ;
- la limite nord de la parcelle n° 28 ;
- les limites nord-ouest et nord-est de la parcelle n° 29.

Section AY

- une ligne droite fictive prolongeant la limite nord-est de la parcelle n° 29 jusqu'à l'angle sud-ouest de la parcelle n° 43, et traversant la parcelle n° 188 ;
- la limite entre la section AY et la section AV.

Section AV

- la rive sud de la rue des Boutons d'Or ;
- la limite entre la parcelle n° 26 et la parcelle n° 27 ;
- les limites ouest, nord et est de la parcelle n° 56 ;
- une ligne droite fictive prolongeant la limite est de la parcelle n° 56 jusqu'à la limite nord de la parcelle n° 33, et traversant la parcelle n° 32 ;
- la limite nord des parcelles n° 33 et 34 ;

- la rive ouest de la rue des Iris ;
- la traversée de la rue des Iris, au droit de l'angle nord-ouest de la parcelle n° 163.

Section AT

- la traversée de la rue des Iris ;
- la rive est de la rue des Iris, jusqu'au droit de l'angle ouest de la parcelle n° 315 ;
- les limites nord-ouest et nord de la parcelle n° 315 ;
- la limite nord de la parcelle n° 208 ;
- les limites ouest et nord de la parcelle n° 151 ;
- les limites nord et est de la parcelle n° 148 ;
- les limites ouest et sud de la parcelle n° 146 ;
- la traversée de la rue non dénommée, au droit de l'angle sud-est de la parcelle n° 146.

Section AR

- les limites ouest et sud de la parcelle n° 172 ;
- la limite sud des parcelles n° 171, 257, 167, 218, 217 et 164 ;
- les limites ouest et nord de la parcelle n° 162 ;
- une ligne droite fictive prolongeant la limite ouest de la parcelle n° 135, et traversant la parcelle n° 160 ;
- les limites ouest, nord-ouest et nord-est de la parcelle n° 135 ;
- les limites nord-ouest et nord-est de la parcelle n° 134 ;
- la rive sud de l'avenue de la Jehannière, et son prolongement par une ligne fictive parallèle à la rive nord de ladite avenue, jusqu'à un point situé au droit de l'angle nord-ouest de la parcelle n° 139 de la section AP.

Section AP

- la limite ouest de la parcelle n° 139 ;
- la limite nord des parcelles n° 142 à 146 ;
- la limite est de la parcelle n° 146 ;
- la limite sud des parcelles n° 146 à 141 ;
- la traversée du chemin non dénommé.

Section AR

- la limite sud de la parcelle n° 130 ;
- les limites sud et sud-est de la parcelle n° 131.

Section AS

- une ligne droite fictive perpendiculaire au chemin du Vallon, joignant le point précédemment atteint à la rive sud du chemin non dénommé contournant la parcelle n° 48, et traversant la parcelle n° 132 de la section AR et les parcelles n° 35 et 47 de la section AS ;
- la rive sud du chemin non dénommé ;
- la rive sud du quai de la Libération.

Section AP

- la rive sud du quai de la Libération.

Section AK

- la rive sud du quai de la Libération ;
- la rive nord-est du quai Auriol Roy-Bry ;
- la limite sud-est de la parcelle n° 556.

Section AI

- la traversée de la rue non dénommée ;
- la rive nord-est du quai des Capucins ;
- la traversée de la rue non dénommée, au droit de l'angle sud-ouest de la parcelle n° 39 ;
- la limite sud-ouest des parcelles n° 39, 44, 55 et 45 ;
- la limite nord-ouest des parcelles n° 49 et 50 ;
- la limite nord-est de la parcelle n° 50.

Section AD

- la limite sud-ouest de la parcelle n° 144.

Commune de Cabariot

(plan n° 1)

Section ZM

- la limite entre la section ZM et la section E ;
- la limite sud-ouest de la parcelle n° 243.

Section ZL

- la limite entre la section ZL et la section E ;
- la limite entre la section ZL et la section ZT.

Section C

- la limite sud-ouest de la parcelle n° 506 ;
- la limite nord-est de la parcelle n° 505 ;
- une ligne droite fictive joignant l'angle nord-ouest de la parcelle n° 452 à l'angle nord de la parcelle n° 520, et traversant la parcelle n° 505 ;
- la limite nord-est de la parcelle n° 505 ;
- la traversée du chemin non dénommé.

Section ZI

- la rive est du chemin non dénommé, jusqu'au droit de l'angle ouest de la parcelle n° 1.

Section ZK

- la limite sud-est de la parcelle n° 34 ;
- une ligne droite fictive joignant l'angle sud-ouest de la parcelle n° 38 à l'angle nord de la parcelle n° 40 ;
- la limite nord-ouest des parcelles n° 40, 80, 82, 83 et 86 ;
- la limite sud-ouest de la parcelle n° 85 ;
- une ligne droite fictive prolongeant la limite précédemment décrite, jusqu'à la limite entre la section ZK et le fleuve Charente.
- l'axe du pont de la Cèpe, jusqu'à la limite entre la commune de Cabariot et la commune de Saint-Hippolyte ;
- la limite entre la commune de Cabariot et la commune de Saint-Hippolyte, sur une distance de 240 mètres.

Commune de Saint-Hippolyte

(plan n° 1)

Section ZO

- une ligne droite fictive perpendiculaire à la limite entre la commune de Saint-Hippolyte et la commune de Cabariot (traversée de la Charente), au droit de l'angle sud-est de la parcelle n° 11 ;
- la limite sud-est des parcelles n° 11, 3, 4 et 5 ;
- la limite sud-ouest de la parcelle n° 5.

Section ZN

- les limites sud-ouest et ouest de la parcelle n° 32 ;
- la limite sud-ouest de la parcelle n° 3 ;
- les limites sud-est et sud de la parcelle n° 2 ;
- la traversée de la route nationale n° 137 (limite entre la section ZN et la section AI).

Section ZM

- la limite entre la section ZM et la section AI, jusqu'à un point situé au droit du prolongement de la limite ouest de la parcelle n° 6 de la section AI.

Section AI

- une ligne droite fictive prolongeant la limite ouest de la parcelle n° 6, et traversant les parcelles n° 9, 8 et 5 ;
- la rive nord-ouest de la rue du Portail Rouge, sur une distance de 150 mètres ;
- une ligne droite fictive perpendiculaire à la rive nord-ouest de la rue du Portail Rouge, joignant le point précédemment atteint à l'angle sud-ouest de la parcelle n° 28, et traversant la parcelle n° 1 ;
- la limite sud-ouest de la parcelle n° 28 ;

Section AH

- les limites sud-est, sud et sud-ouest de la parcelle n° 113 ;
- la limite ouest de la parcelle n° 112 ;
- la traversée du chemin rural du Gatis des Maçons.

Section AE

- une ligne droite fictive joignant l'angle nord-ouest de la parcelle n° 112 de la section AH à l'angle sud de la parcelle n° 27, et traversant la parcelle n° 25 ;
- la limite nord-ouest de la parcelle n° 25 ;
- la limite ouest de la parcelle n° 23 ;
- une ligne droite fictive prolongeant la limite nord du bâtiment sis sur la parcelle n° 22, et traversant ladite parcelle ;
- la limite nord-ouest de la parcelle n° 22 ;
- une ligne droite fictive prolongeant la limite nord du bâtiment le plus au nord sis sur la parcelle n° 21, et traversant ladite parcelle ;
- les limites sud-est et sud-ouest de la parcelle n° 20 ;

(plan n° 2)

Section AE

- les limites est, sud-ouest et nord-ouest de la parcelle n° 19.

Section ZM

- la limite sud-ouest de la parcelle n° 32 ;
- la traversée de la route départementale n° 123 E.

Section ZI

- la traversée de la route départementale n° 123 E ;
- la limite sud de la parcelle n° 16, jusqu'à un point situé au droit de l'angle nord-est de la parcelle n° 91.

Section AC

- les limites est et sud de la parcelle n° 91 ;
- la limite sud des parcelles n° 90, 24 et 23 ;
- la limite sud-ouest de la parcelle n° 23.

Section ZI

- la limite sud de la parcelle n° 16.

Section ZH

- la limite sud-ouest de la parcelle n° 27 ;
- la limite sud de la parcelle n° 40 ;
- la limite sud-ouest de la parcelle n° 24 ;
- la traversée de la route de Biard, au droit de l'angle nord de la parcelle n° 42 de la section AA.

Section AA

- la rive sud-est de la route de Biard ;
- la limite entre la section AA et la section B.

Section ZH

- la limite entre la section ZH et la section B (traversée du canal de la Seudre à la Charente, dit Canal de la Bridoire).

Section ZE

- la traversée du canal de la Seudre à la Charente, dit Canal de la Bridoire ;
- la rive ouest du canal de la Seudre à la Charente, dit Canal de la Bridoire ;
- la rive sud de la route de Rhône, jusqu'à un point situé à 40 mètres de l'angle nord-ouest de la parcelle n° 15 ;
- une ligne droite fictive joignant le point précédemment atteint à l'angle nord-ouest de la parcelle n° 36, et traversant la parcelle n° 31 ;
- la limite ouest de la parcelle n° 36 ;
- la traversée du diverticule sud-ouest de la parcelle n° 36 ;
- les limites sud et est de la parcelle n° 36 ;
- les limites nord et est de la parcelle n° 37 ;
- la limite est des parcelles n° 27 et 28.

Commune d'Echillais

(plan n° 1)

Section AS

- la traversée de la parcelle n° 61 ;
- la limite est des parcelles n° 59 et 53 ;
- les rives est et sud du chemin rural n° 1, des Grèves au Bois des Brandes.

Section AT

- la rive sud-ouest du chemin rural n° 1, des Grèves au Bois des Brandes ;
- la traversée du chemin rural n° 1, des Grèves au Bois des Brandes, au droit de l'angle sud-ouest de la parcelle n° 94.

(plan n° 2)

Section AS

- la limite nord-ouest de la parcelle n° 94 ;
- la limite sud-ouest de la parcelle n° 103 ;
- la rive est de la rue des Grèves ;
- la traversée de la rue de la Landonnière, au droit de l'angle sud-ouest de la parcelle n° 104.

Section AT

- la traversée de la rue de la Landonnière ;
- la rive est de la rue des Grèves ;
- la traversée de la rue du Verger ;
- la rive sud-est de la rue des Grèves, jusqu'à un point situé au droit de l'angle ouest de la parcelle n° 67 ;
- la limite nord-est des parcelles n° 7 et 59 ;
- une ligne droite fictive prolongeant la limite nord-est de la parcelle n° 12, et traversant la parcelle n° 10 ;
- la limite nord-est des parcelles n° 12, 13, 21, 22, 23 et 28 ;
- la traversée de la voie communale n° 4 ;
- la rive est de la voie communale n° 4.

Section AS

- la rive est de la voie communale n° 4 ;
- la traversée de la route départementale n° 238.

Section AV

- la traversée de la route départementale n° 238 ;
- la rive sud de la route départementale n° 238 ;
- une ligne droite fictive joignant l'angle nord-ouest de la parcelle n° 136 à l'angle nord-est de la parcelle n° 9 de la section AO (traversée du carrefour entre la route départementale n° 238 et la rue des Grèves).

Section AO

- la limite sud des parcelles n° 11 et 10 ;
- la limite ouest de la parcelle n° 11 ;

- la limite sud de la parcelle n° 12 ;
- les limites est et sud de la parcelle n° 5 ;
- une ligne droite fictive joignant l'angle nord-ouest de la parcelle n° 3 à l'angle nord-est de la parcelle n° 2, et traversant la parcelle n° 5 ;
- la limite sud de la parcelle n° 5 ;
- la traversée du chemin rural n° 18.

Section AM

- la rive ouest du chemin rural n° 18 ;
- la limite sud-ouest de la parcelle n° 7 ;
- la limite sud-est de la parcelle n° 43 ;
- les limites sud-est et sud-ouest de la parcelle n° 31 ;
- la limite sud-est de la parcelle n° 30 ;
- la traversée du diverticule sud de la parcelle n° 30 ;
- les limites sud et ouest de la parcelle n° 30 ;
- la limite sud de la parcelle n° 8 ;
- la limite sud-est de la parcelle n° 59 ;
- la rive nord de la route de Montherault ;
- la limite nord-ouest de la parcelle n° 57 ;
- la limite sud-ouest de la parcelle n° 2 ;
- les limites sud-ouest et nord-ouest de la parcelle n° 1 ;
- la limite sud-ouest de la parcelle n° 59 ;
- la traversée de la rue du Tonkin.

Section AL

- la traversée de la rue du Tonkin ;
- la limite sud de la parcelle n° 146 ;
- la limite sud-est des parcelles n° 145, 144, 172, 171 et 168 ;
- les limites est, sud-ouest et ouest de la parcelle n° 165 ;
- la limite ouest des parcelles n° 168, 171, 172, 144 à 140, et 135 ;
- la limite sud-ouest de la parcelle n° 134 ;
- la traversée de la rue de Martrou, depuis l'angle nord-ouest de la parcelle n° 18 jusqu'à l'angle nord-est de la parcelle n° 34 ;
- la rive ouest de la rue de Martrou ;
- la traversée de la rue du Bac, depuis l'angle nord-est de la parcelle n° 18 jusqu'à l'angle est de la parcelle n° 34 ;
- les limites nord-est et nord de la parcelle n° 34 ;
- la limite est des parcelles n° 37, 38 et 30 ;
- la limite sud des parcelles n° 30 et 195 ;
- la traversée de la rue du Transbordeur ;
- la limite sud de la parcelle n° 45 ;
- les limites est, sud et sud-ouest de la parcelle n° 50 ;
- la limite sud de la parcelle n° 227 ;
- la rive est de la R.D. 733 ;
- la traversée de la rue de Bellevue, de l'angle sud-ouest de la parcelle n° 222 à l'angle ouest de la parcelle n° 73 ;
- la rive nord-est de la rue du Pont Levant ;
- la traversée de la rue du Pont Levant, au droit de l'angle sud-est de la parcelle n° 95.

Section AK

- la traversée de la rue du Pont Levant ;
- la limite sud de la parcelle n° 7 ;
- la limite est de la parcelle n° 6 ;
- la traversée de la route de Soubise ;
- la rive sud de la route de Soubise ;
- les limites est et sud de la parcelle n° 31 ;
- la limite sud des parcelles n° 4 et 3 ;
- les limites est et sud de la parcelle n° 1 ;
- la traversée de la RD 733, dans le prolongement de la limite sud de la parcelle n° 1.

Section BD

- la traversée de la RD 733 ;
- la limite est des parcelles n° 44, 43, 44 à nouveau ;
- la limite sud des parcelles n° 44, 45 et 47 ;
- la traversée de la voie communale n° 3 de Soubise au Carlot, au droit de l'angle sud-ouest de la parcelle n° 47.

Section BC

- la traversée de la voie communale n° 3 de Soubise au Carlot ;
- la rive sud de la voie communale n° 3 de Soubise au Carlot.

Section BD

- les limites sud et ouest de la parcelle n° 80 ;
- la limite sud-ouest de la parcelle n° 79 ;
- la limite nord des parcelles n° 64, 65 et 67 ;
- la rive sud-ouest de la route départementale n° 238 E ;
- une ligne droite fictive joignant l'angle est de la parcelle n° 106 à l'angle sud-ouest de la parcelle n° 55 ;
- les limites ouest et nord de la parcelle n° 55 ;
- la traversée de la route de Soubise, au droit de la limite est de la parcelle n° 85 ;
- la limite est des parcelles n° 85, 26, 27 et 17 ;
- une ligne droite fictive joignant l'angle nord-est de la parcelle n° 17 à l'angle est du bâtiment sis sur la parcelle n° 15, et traversant les parcelles n° 16 et 15 ;
- la limite nord-est des bâtiments sis sur les parcelles n° 15 et 91 ;
- une ligne droite fictive prolongeant la façade nord-est du bâtiment sis à l'ouest, sur la parcelle n° 91, jusqu'à l'angle nord-est du bâtiment le plus au nord sis sur la parcelle n° 82, et traversant les parcelles n° 84 et 82 ;
- la limite nord du bâtiment le plus au nord sis sur la parcelle n° 82 ;
- une ligne droite fictive joignant l'angle nord-ouest du bâtiment sis sur la parcelle n° 82 à l'angle nord-est du bâtiment sis sur la parcelle n° 12 ;
- la limite nord-est de la parcelle n° 12 ;
- la limite entre la commune d'Echillais et la commune de Soubise.

Commune de Soubise

(plan n° 1)

Section B

- la rive nord-est de la route départementale n° 238 E ;
- la traversée du canal non dénommé ;
- la limite sud-est des parcelles n° 296, 295, 190 et 24 ;
- une ligne droite fictive joignant l'angle nord-est de la parcelle n° 24 à l'angle sud-est du plus grand bâtiment sis sur la parcelle n° 22 ;
- les façades est et nord-est du bâtiment précité ;
- une ligne droite fictive prolongeant la limite nord-est du bâtiment sis sur les parcelles n° 22 et 110, et traversant les parcelles n° 110, 122 et 123 ;
- la limite est de la parcelle n° 262 ;
- une ligne droite fictive prolongeant la limite est de la parcelle n° 262, et traversant la route départementale n° 238 E et la parcelle n° 276 ;
- la limite sud de la parcelle n° 276 ;
- la rive sud de la route départementale n° 238 E ;
- la traversée de la route départementale n° 238 E, au droit de la limite nord-ouest de la parcelle n° 263 ;
- les limites est, nord et ouest de la parcelle n° 311 ;
- les limites sud et ouest de la parcelle n° 321 ;
- une ligne droite fictive joignant l'angle nord de la parcelle n° 321 à l'angle nord-est de la parcelle n° 14, et traversant la parcelle n° 262 ;
- la limite nord-est de la parcelle n° 14 ;
- une ligne droite fictive joignant l'angle nord de la parcelle n° 14 à l'angle est de la parcelle n° 254, et traversant la parcelle n° 262 ;
- la limite sud-est des parcelles n° 254 et 255 ;
- une ligne droite fictive joignant l'angle sud de la parcelle n° 255 à la limite nord-ouest de la parcelle n° 728 de la section A, au droit du prolongement de la limite sud-ouest de la parcelle n° 257, et traversant la parcelle n° 147.

Section A

- la limite nord-ouest de la parcelle n° 728.

(plan n° 2)

Section A

- les limites sud et ouest de la parcelle n° 735 ;
- la limite sud-ouest des parcelles n° 646 et 645 ;
- la limite nord de la parcelle n° 281 ;
- une ligne droite fictive joignant l'angle nord-ouest de la parcelle n° 281 à l'angle ouest de la parcelle n° 282, et traversant la parcelle n° 282 ;
- la limite sud-est de la parcelle n° 257 ;
- la limite ouest de la parcelle n° 255 ;
- la limite nord de la parcelle n° 549 ;
- la traversée du chemin rural non dénommé.

Section ZA

- la limite sud-est de la parcelle n° 70 ;
- la rive sud du chemin rural non dénommé.

Section A

- la traversée du chemin rural non dénommé, au droit de l'angle sud-ouest de la parcelle n° 836 ;

- la limite sud-ouest des parcelles n° 836 et 834 ;
- la limite entre la section A et la section ZA, jusqu'à l'angle sud-ouest de la parcelle n° 923 ;
- la rive est de la rue Pierre et Marie Curie, jusqu'à l'angle sud de la parcelle n° 714 ;
- la limite sud-ouest de la parcelle n° 714 ;
- la rive est du chemin rural non dénommé, jusqu'à l'angle nord-ouest de la parcelle n° 18 ;
- la limite nord-ouest de la parcelle n° 18 ;
- les limites ouest, nord-ouest et nord-est de la parcelle n° 623 ;
- la limite sud-est de la parcelle n° 984 ;
- une ligne droite fictive joignant l'angle sud-ouest de la parcelle n° 240 à la limite est de la parcelle n° 839, parallèle à la limite sud-ouest de la parcelle n° 984, et traversant ladite parcelle ;
- la traversée du diverticule non cadastré ;
- les limites est, sud-est et nord-ouest de la parcelle n° 839 ;
- la limite nord-est des parcelles n° 838 et 3 ;
- une ligne droite fictive joignant l'angle nord de la parcelle n° 3 à l'angle nord-est de la parcelle n° 238, et traversant la rue Drouet ;
- les limites sud-est et nord-est de la parcelle n° 236 ;
- la limite nord-est de la parcelle n° 235, sur une distance de 60 mètres ;
- une ligne droite fictive, perpendiculaire à la limite précédemment décrite, joignant le point précédemment atteint à la limite sud-ouest de la parcelle n° 235 ;
- la limite sud-ouest de la parcelle n° 235, sur une distance de 110 mètres ;
- une ligne droite fictive joignant le point précédemment atteint à la rive nord-est de la rue Pierre Loti, et traversant le canal non dénommé et la parcelle n° 232 ;
- la rive nord-est de la rue Pierre Loti ;
- la traversée de la rue Pierre Loti, au droit de l'angle nord de la parcelle n° 746 ;
- la limite est de la parcelle n° 858 ;
- une ligne droite fictive joignant l'angle sud-ouest de la parcelle n° 743 à l'angle nord de la parcelle n° 829, et traversant les parcelles n° 858 et 218 ;
- la limite nord-ouest de la parcelle n° 829 ;
- une ligne droite fictive prolongeant la limite nord-ouest de la parcelle n° 829, et traversant la parcelle n° 216 ;
- les limites nord-est, sud-est, sud-ouest et sud de la parcelle n° 213 ;
- les limites est et sud de la parcelle n° 214 ;
- les limites nord-est et sud-est de la parcelle n° 148 ;
- la limite sud-ouest de la parcelle n° 160 ;
- la traversée de la rue non dénommée ;
- la rive sud de la rue non dénommée ;
- les limites sud-est et ouest de la parcelle n° 205 ;
- les limites nord et nord-ouest de la parcelle n° 634 ;
- la traversée de la rue non dénommée ;
- les limites sud-ouest et nord-ouest de la parcelle n° 197 ;
- les limites nord-est et nord-ouest de la parcelle n° 198 ;
- la rive nord de la rue Pasteur ;
- une ligne droite fictive joignant l'angle sud-est de la parcelle n° 709 à l'angle nord-ouest de la parcelle n° 513 (traversée de la rue Pasteur) ;
- les limites est et sud-est de la parcelle n° 927 ;
- les limites nord-est, sud-est et sud-ouest de la parcelle n° 512 ;
- la limite sud-est des parcelles n° 499 et 504 ;
- les limites sud-est et sud-ouest de la parcelle n° 472 ;
- la limite sud de la parcelle n° 473 ;

- la limite est de la parcelle n° 481 ;
- la rive nord du chemin rural n° 13 ;
- la limite ouest des parcelles n° 482 et 486.

Commune de Saint-Nazaire-sur-Charente

(plan n° 1)

Section C

- la limite nord-ouest de la parcelle n° 330 ;
- les limites ouest et nord de la parcelle n° 329 ;
- la limite nord de la parcelle n° 328 ;
- les limites sud-ouest et nord de la parcelle n° 327 ;
- les limites nord-ouest et nord-est de la parcelle n° 325 ;
- les limites nord et nord-est de la parcelle n° 321 ;
- la limite nord de la parcelle n° 320 ;
- la limite sud de la parcelle n° 1205 ;
- la limite sud-est des parcelles n° 315, 314, 311 et 310 ;
- les limites sud-ouest, nord-ouest et nord-est de la parcelle n° 305 ;
- la limite ouest des parcelles n° 1137 et 1136 ;
- la rive sud de l'avenue de Soubise ;
- une ligne droite fictive joignant l'angle nord-ouest de la parcelle n° 297 à l'angle nord-est de la parcelle n° 296 (traversée du carrefour entre l'avenue de Soubise et la rue des Lauriers) ;
- la limite nord-est de la parcelle n° 296.

Section ZE

- la rive sud-ouest de l'avenue de Soubise.

(plan n° 2)

Section ZE

- la rive sud de l'avenue de Soubise.

Section ZI

- la rive sud de l'avenue de Soubise ;
- la traversée de l'avenue de Soubise, au droit de l'angle sud-ouest de la parcelle n° 85.

Section ZD

- la limite nord-ouest de la parcelle n° 85 ;
- les limites sud et ouest de la parcelle n° 84 ;
- les limites sud et ouest de la parcelle n° 8 ;
- la traversée de la rue de la Roche, de l'angle nord-ouest de la parcelle n° 8 à l'angle sud-est de la parcelle n° 3048 de la section B.

Section B

- la limite sud de la parcelle n° 3048 ;
- la limite est de la parcelle n° 2068 ;
- la limite nord-est de la parcelle n° 2062 ;
- les rives nord-ouest et nord du chemin de l'Ermitage ;

- la limite ouest des parcelles n° 2066 et 2065 ;
- les limites sud-ouest et ouest de la parcelle n° 2068.

Section ZD

- la limite sud de la parcelle n° 1 ;
- la traversée du chemin de Mourière.

Section B

- la rive ouest du chemin de Mourière ;
- la limite sud des parcelles n° 2001 et 2002.

Section ZA

- la limite sud-ouest de la parcelle n° 47 ;
- la traversée du chemin de l'Aubrée, de l'angle ouest de la parcelle n° 47 à l'angle sud de la parcelle n° 46 ;
- les limites sud-ouest et nord-ouest de la parcelle n° 46 ;
- la limite sud-ouest des parcelles n° 178 et 176 ;
- les limites sud-est et sud de la parcelle n° 40 ;
- la traversée de la rue de Lupin ;
- la rive ouest de la rue de Lupin ;
- la limite sud-ouest de la parcelle n° 52 ;
- une ligne droite fictive perpendiculaire à la limite sud-est de la parcelle n° 67, la traversant jusqu'à l'angle est de la parcelle n° 65 ;
- les limites sud-est, sud-ouest et nord-ouest de la parcelle n° 65 ;
- la limite sud-ouest de la parcelle n° 66 ;
- la rive sud-est du chemin du Père ;
- la traversée du chemin du Père ;
- les limites nord-est et sud-est de la parcelle n° 192 ;
- la traversée du chemin de Pierre Menue ;
- la rive sud-ouest du chemin de Pierre Menue ;
- la limite sud-est de la parcelle n° 17 ;
- la traversée du chemin non dénommé ;
- la rive sud-ouest du chemin non dénommé ;
- la limite sud-est de la parcelle n° 73 ;
- la traversée de l'avenue de Saint-Nazaire.

Section ZK

- la rive sud de l'avenue de Saint-Nazaire.

Section D

- la rive sud de l'avenue de Saint-Nazaire.

Commune de Port-des-Barques

(plan n° 1)

Section ZB

- la rive sud de l'avenue de Saint-Nazaire ;
- la traversée de l'avenue de Saint-Nazaire, au droit de la limite sud-est de la parcelle n° 788.

Commune de Saint-Nazaire-sur-Charente

(plan n° 2)

Section ZA

- la limite sud-ouest de la parcelle n° 169 ;
- la limite nord-ouest de la parcelle n° 1 ;
- la traversée de l'avenue de Saint-Nazaire.

Commune de Port-des-Barques

(plan n° 1)

Section ZB

- la rive sud-ouest de l'avenue de Saint-Nazaire ;
- les limites nord-ouest et sud-ouest de la parcelle n° 144 ;
- une ligne droite fictive prolongeant la limite sud-ouest de la parcelle n° 144, et traversant les parcelles n° 643 et 1017 ;
- la limite sud-est des parcelles n° 1017, 287 et 71 ;
- la limite sud-est de la parcelle n° 72, sur une distance de 30 mètres ;
- une ligne droite fictive joignant le point précédemment atteint à l'angle nord-est de la parcelle n° 111, et traversant les parcelles n° 72, 83 à 87, 389 et 89 ;
- la limite sud-ouest des parcelles n° 59, 701 et 702 ;
- la rive sud-est de la rue Maistre Guéry ;
- la traversée de l'avenue de l'Océan ;
- la rive sud-ouest de l'avenue de l'Océan ;
- la limite nord-ouest des parcelles n° 563, 564, 572, 573 et 574 ;
- la limite nord-est de la parcelle n° 580 ;
- les limites nord-est et sud-est de la parcelle n° 672 ;
- la limite nord-est des parcelles n° 801 et 1013 ;
- les limites nord-ouest et nord-est de la parcelle n° 407 ;
- les limites nord-est et sud-est de la parcelle n° 680 ;
- la limite nord-est des parcelles n° 768, 769 et 770 ;
- la limite sud-est des parcelles n° 770, 1057 et 1058.

(plan n° 2)

Section ZB

- la rive nord-est du chemin rural de Fontrenaud ;
- la traversée du chemin rural de Fontrenaud.

Section D

- la limite nord-ouest des parcelles n° 1869, 1478, 1869 à nouveau, 1886 et 1883 ;
- les limites est et nord-est de la parcelle n° 2161 ;
- la traversée du chemin rural non dénommé ;
- les limites nord-est et nord de la parcelle n° 2162 ;
- la limite ouest des parcelles n° 2162, 2294 et 2292 ;
- la limite est de la parcelle n° 2065 ;
- la limite ouest de la parcelle n° 2063 ;

- la limite est de la parcelle n° 2064 ;
- la limite ouest des parcelles n° 2061, 2059, 1483 pour partie et 1649 ;
- la limite est de la parcelle n° 2253 ;
- la limite entre la commune de Port-des-Barques et la commune de Saint-Froult, jusqu'à son intersection avec la limite du domaine public maritime (point de départ).

Article 2

Sont exclus du périmètre de classement décrit à l'article 1^{er} seize secteurs délimités comme suit, en allant pour chacun en sens inverse des aiguilles d'une montre :

PREMIER SECTEUR EXCLU

Commune de Saint-Laurent de la Prée

(plan n° 4)

Section C

- point de départ : l'angle sud-ouest de la parcelle n° 165 ;
- la limite sud-ouest des parcelles n° 165 et 166 ;
- la traversée de la rue des Deux Roches ;
- les limites sud-ouest et sud-est de la parcelle n° 150 ;
- la traversée du chemin non dénommé ;
- la limite sud-ouest des parcelles n° 2830 et 2829 ;
- la limite sud-est des parcelles n° 2829 et 2828 ;
- la limite nord-ouest des parcelles n° 2828, 2827 et 2839 ;
- la rive est de la rue des Deux Roches ;
- la limite est des parcelles n° 144, 141, 140 et 139 ;
- la limite nord de la parcelle n° 139 ;
- la traversée de la rue des Deux Roches.

Section ZH

- la rive ouest de la rue des Deux Roches ;
- les limites nord et ouest de la parcelle n° 183 ;
- la limite nord des parcelles n° 186 et 187 ;
- la limite nord-est des parcelles n° 201 et 200 ;
- la limite nord-ouest des parcelles n° 200, 199, et 196 à 193 ;
- la limite sud de la parcelle n° 193 ;
- la limite nord-ouest de la parcelle n° 187 ;
- les limites nord et ouest de la parcelle n° 189 ;
- la limite nord-ouest des parcelles n° 191 et 165, jusqu'au point de départ.

DEUXIÈME SECTEUR EXCLU

Commune de Saint-Laurent de la Prée

(plan n° 4)

Section C

- point de départ : l'angle nord-ouest de la parcelle n° 2934 ;

- la limite nord-ouest des parcelles n° 2934 et 30 ;
- la limite sud-ouest des parcelles n° 30 et 43 ;
- les limites nord-ouest et sud-ouest de la parcelle n° 62 ;
- la traversée de la rue des Deux Roches.

Section B

- la limite nord-est de la parcelle n° 413.

Section C

- une ligne droite fictive joignant l'angle nord-est de la parcelle n° 413 de la section B à l'angle sud-est de la parcelle n° 2937, et traversant le chemin non dénommé et les parcelles n° 72, 74, 75, 3030, 3031, 3034, 78, 79 et 2938 ;
- les limites est et nord de la parcelle n° 2937 ;
- la limite nord de la parcelle n° 81 ;
- la traversée de la rue des Deux Roches ;
- la limite nord-est des parcelles n° 2933 et 2934, jusqu'au point de départ.

TROISIÈME SECTEUR EXCLU

Commune de Rochefort

(plan n° 1)

Section BS

- point de départ : l'intersection entre la rive sud de la rue des Pêcheurs d'Islande et la limite ouest de la section BS (chemin de Charente) ;
- la rive sud de la rue des Pêcheurs d'Islande ;
- la limite sud de la parcelle n° 91 ;
- la rive sud de la rue des Pêcheurs d'Islande ;
- la limite ouest des parcelles n° 153, 180 et 87 ;
- les limites sud-ouest et sud de la parcelle n° 87 ;
- la limite sud de la parcelle n° 111 ;
- les limites sud et est de la parcelle n° 102 ;
- la limite sud des parcelles n° 142, 141, 139 et 140 ;
- les limites sud et sud-est de la parcelle n° 145 ;
- la traversée de la rue des Pêcheurs d'Islande, de l'angle est de la parcelle n° 145 à l'angle sud-ouest de la parcelle n° 115 de la section BT.

Section BT

- la limite sud-ouest de la parcelle n° 115 ;
- les limites sud-ouest et est de la parcelle n° 16 ;
- la rive ouest du chemin Bignon, jusqu'à l'angle nord-est de la parcelle n° 99 ;
- les limites sud-est et sud-ouest de la parcelle n° 19 ;
- les limites sud-est et sud-ouest de la parcelle n° 20 ;
- une ligne droite fictive joignant l'angle sud-ouest de la parcelle n° 20 à l'angle nord-est de la parcelle n° 3, et traversant la parcelle n° 5 ;
- les limites nord et ouest de la parcelle n° 3 ;
- la limite ouest de la parcelle n° 4 ;
- la traversée de la rue des Pêcheurs d'Islande.

Section BS

- la traversée de la rue des Pêcheurs d'Islande, jusqu'au point de départ.

QUATRIÈME SECTEUR EXCLU**Commune de Saint-Nazaire-sur-Charente**

(plan n°2)

Section ZD

- point de départ : un point sur la rive nord-ouest de la rue de la Roche, au droit de la limite sud-ouest de la parcelle n° 184 ;
- la traversée de la rue de la Roche, dans le prolongement de la limite sud-ouest de la parcelle n° 184 ;
- la limite sud-ouest des parcelles n° 184, 201, 202 et 203 ;
- la traversée du chemin des Quatre Journaux ;
- la rive est du chemin des Quatre Journaux ;
- les limites sud-ouest et sud-est de la parcelle n° 180 ;
- la rive sud-est de la rue de Fontrouet ;
- la limite nord-ouest de la parcelle n° 114 ;
- les limites nord-ouest, sud-ouest et sud-est de la parcelle n° 117 ;
- la limite sud-est de la parcelle n° 116 ;
- la traversée de la rue de Fontrouet, de l'angle nord-est de la parcelle n° 116 à l'angle sud de la parcelle n° 156 ;
- les limites sud-est et nord-est de la parcelle n° 156 ;
- la limite nord-est des parcelles n° 155 et 39.

Section B

- la limite sud-est de la parcelle n° 12 ;
- les limites sud-est et est de la parcelle n° 2457 ;
- les limites sud-est et est de la parcelle n° 8 ;
- la limite nord-est de la parcelle n° 5 ;
- les limites sud-est et nord-est de la parcelle n° 4 ;
- la rive sud-est de la rue de la Roche, sur une distance de 20 mètres ;
- la traversée de la rue de la Roche ;
- une ligne droite fictive perpendiculaire à la rue de la Roche, sur une distance de 40 mètres ;
- une ligne droite fictive joignant le point précédemment atteint à l'angle nord de la parcelle n° 2 ;
- la limite nord-ouest de la parcelle n° 2 ;
- la traversée du chemin non dénommé ;
- la limite nord-ouest de la parcelle n° 2155 ;
- une ligne droite fictive prolongeant la limite nord-ouest de la parcelle n° 2155, et traversant la parcelle n° 2154 et le chemin non dénommé.

Section ZD

- la limite nord-est des parcelles n° 35, 34 et 33 ;
- la limite ouest des parcelles n° 33 et 139 ;
- la limite ouest du diverticule sud-est de la parcelle n° 30 ;

- une ligne droite fictive joignant l'angle sud-est de la parcelle n° 28 à l'angle nord-ouest de la parcelle n° 135, et traversant les parcelles n° 27, 26 et 25 (les bâtiments présents sur la parcelle n° 26 étant exclus) ;
- la limite ouest de la parcelle n° 135 ;
- la rive nord-ouest de la rue de la Roche, jusqu'au point de départ.

CINQUIÈME SECTEUR EXCLU

Commune de Saint-Nazaire-sur-Charente

(plan n° 3)

Section B

- point de départ : l'angle est de la parcelle n° 2521 ;
- la limite nord-est des parcelles n° 2521 et 2522 ;
- la traversée du chemin non dénommé ;
- la limite nord-est de la parcelle n° 835 ;
- les limites est et nord-est de la parcelle n° 2445 ;
- la limite nord-est des parcelles n° 2353 et 829.

Section ZB

- une ligne droite fictive joignant l'angle nord de la parcelle n° 829 de la section B à l'angle est du bâtiment sis sur la parcelle n° 96, et traversant la parcelle n° 96 ;
- la façade nord-est du bâtiment sis sur la parcelle n° 96, et son prolongement jusqu'à la limite entre la section ZB et la section B.

Section B

- la limite entre la section B et la section ZB ;
- la limite nord-est de la parcelle n° 2895 ;
- la limite sud-est des parcelles n° 816, 808 et 807 ;
- la limite nord-est de la parcelle n° 807 ;
- la traversée du chemin du Fort ;
- les limites est, nord et nord-ouest de la parcelle n° 2443 ;
- la limite nord-ouest des parcelles n° 2971, 2974 et 2975 ;
- la limite ouest des parcelles n° 2377, 3069, 2428, 2975, 779 et 2975 à nouveau ;
- la limite sud-ouest des parcelles n° 2470, 775, 774 et 773 ;
- la traversée du chemin rural de Saint-Nazaire à Lupin, au droit de l'angle sud de la parcelle n° 773 ;
- une ligne droite fictive joignant le point précédemment atteint à l'angle nord-ouest de la parcelle n° 772, et traversant la parcelle n° 750 ;
- la limite sud-ouest de la parcelle n° 772 ;
- une ligne droite fictive joignant l'angle sud de la parcelle n° 772 à l'angle ouest de la parcelle n° 771, et traversant la parcelle n° 750 ;
- la limite sud-ouest de la parcelle n° 771 ;
- une ligne droite fictive joignant l'angle sud de la parcelle n° 771 à l'angle sud-ouest de la parcelle n° 2424, et traversant la parcelle n° 750 ;
- la limite sud-ouest des parcelles n° 2424 et 2442 ;
- une ligne droite fictive joignant l'angle sud de la parcelle n° 2442 à l'angle sud-ouest de la parcelle n° 758, et traversant la parcelle n° 750 ;

- la limite sud-ouest de la parcelle n° 758 ;
- une ligne droite fictive joignant l'angle sud de la parcelle n° 758 à l'angle sud-ouest de la parcelle n° 751, et traversant la parcelle n° 750 ;
- les limites sud et est de la parcelle n° 751 ;
- la limite sud de la parcelle n° 752 ;
- une ligne droite fictive joignant l'angle sud-est de la parcelle n° 752 à l'angle sud-ouest du bâtiment sis sur la parcelle n° 2531, et traversant la parcelle n° 750, la voie communale n° 1, dite de Lupin, et la parcelle n° 2531 ;
- la limite sud-ouest du bâtiment sis sur la parcelle n° 2531 ;
- la limite sud-est de la parcelle n° 2531 ;
- la traversée de la rue des Cigognes, de l'angle nord-est de la parcelle n° 2531 à l'angle sud-est de la parcelle n° 2521 ;
- la limite sud-est de la parcelle n° 2521, jusqu'au point de départ.

SIXIÈME SECTEUR EXCLU

Commune de Saint-Nazaire-sur-Charente

(plan n° 3)

Section B

- point de départ : l'angle nord de la parcelle n° 1636 ;
- la rive est de la rue de la Roche ;
- la traversée de la rue de la Roche, au droit de l'angle sud-est de la parcelle n° 79 ;
- la limite nord-est des parcelles n° 2460 et 2412 ;
- la limite nord-ouest de la parcelle n° 2412 ;
- la limite nord des parcelles n° 3005, 2970 et 1114.

Section ZB

- les limites est et nord de la parcelle n° 87 ;
- les limites est, nord et ouest de la parcelle n° 86 ;
- la limite nord de la parcelle n° 87.

Section B

- la limite sud de la parcelle n° 1110 ;
- la limite nord de la parcelle n° 2232 ;
- la limite nord-ouest de la parcelle n° 1117 ;
- la limite nord des parcelles n° 1099 et 3018.

Section ZB

- la limite ouest des parcelles n° 92 et 91 ;
- la limite sud de la parcelle n° 91.

Section B

- la limite ouest des parcelles n° 1101, 1089, 1088 et 1084 ;
- la limite sud de la parcelle n° 1084 ;
- une ligne droite fictive joignant l'angle sud-est de la parcelle n° 1084 à la rive nord de la rue de la Roche, et traversant la parcelle n° 1117 ;
- les rives nord et nord-ouest de la rue de la Roche ;

- une ligne droite fictive prolongeant la limite sud du diverticule ouest de la parcelle n° 1680, et traversant la rue de la Roche et la parcelle n° 2280 ;
- la limite sud du diverticule ouest de la parcelle n° 1680 ;
- les limites sud-ouest, sud et sud-est de la parcelle n° 1680 ;
- la limite est des parcelles n° 2258, 2259 et 1672.

Section ZC

- la limite sud-ouest de la parcelle n° 28, sur une distance de 40 mètres ;
- une ligne droite fictive perpendiculaire à la limite sud-ouest de la parcelle n° 28, joignant le point précédemment atteint à l'angle est de la parcelle n° 1638, et traversant les parcelles n° 28 et 53.

Section B

- les limites nord-est et nord de la parcelle n° 1638 ;
- la limite nord de la parcelle n° 3075 ;
- les limites sud-est et nord-est de la parcelle n° 1636, jusqu'au point de départ.

SEPTIÈME SECTEUR EXCLU

Commune de Saint-Nazaire-sur-Charente

(plan n° 3)

Section B

- point de départ : l'angle sud-est de la parcelle n° 2405 ;
- les limites est et nord de la parcelle n° 2405 ;
- la traversée de la voie communale n° 7 ;
- la limite nord de la parcelle n° 1700.

Section ZB

- la rive sud de la rue de la Roche, jusqu'au droit de l'angle nord-ouest de la parcelle n° 94 ;
- la limite sud-ouest des parcelles n° 94 et 95.

Section B

- la limite sud-ouest de la parcelle n° 1716 ;
- les limites nord-ouest et sud-ouest de la parcelle n° 1717 ;
- les limites sud-ouest et sud-est de la parcelle n° 1718 ;
- la limite sud de la parcelle n° 1700 ;
- la traversée du diverticule sud de la parcelle n° 1700 ;
- les limites sud-est et nord-est de la parcelle n° 1721 ;
- une ligne droite fictive perpendiculaire à la rive ouest de la voie communale n° 7 ;
- la rive ouest de la voie communale n° 7, jusqu'à un point situé au droit de la limite sud de la parcelle n° 2405 ;
- la traversée de la voie communale n° 7 ;
- la limite sud de la parcelle n° 2405, jusqu'au point de départ.

HUITIÈME SECTEUR EXCLU

Commune de Port-des-Barques

(plan n° 1)

Section ZB

- point de départ : l'angle nord-ouest de la parcelle n° 60 ;
- la traversée de l'avenue de Saint-Nazaire.

Section ZA

- la limite nord-ouest de la parcelle n° 139 ;
- la limite sud-ouest de la parcelle n° 137 ;
- la traversée du chemin non dénommé ;
- la rive ouest du chemin non dénommé ;
- la rive sud du chemin non dénommé ;
- la traversée du chemin non dénommé, au droit de l'angle nord de la parcelle n° 185 ;
- la limite ouest de la parcelle n° 57 ;
- la limite sud-ouest de la parcelle n° 59.

Section A

- la limite sud-ouest des parcelles n° 1401 et 1399 ;
- la traversée du chemin non dénommé ;
- la rive ouest de ce chemin ;
- la limite nord-est des parcelles n° 2547 et 620 ;
- la rive sud-est de l'impasse non dénommée (pour partie) ;
- la traversée de l'impasse non dénommée ;
- les limites sud-ouest et ouest de la parcelle n° 1437 ;
- les limites ouest et nord de la parcelle n° 2531 ;
- la limite nord-est de la parcelle n° 1437 ;
- la limite nord-ouest de la parcelle n° 1442 ;
- une ligne droite fictive joignant l'angle nord-ouest de la parcelle n° 1442 à l'angle sud-ouest de la parcelle n° 1783, et traversant la parcelle n° 1452 et le chemin non dénommé ;
- la limite sud-est de la parcelle n° 1454 ;
- la rive sud du chemin non dénommé ;
- la limite est de la section (pour partie) ;
- les limites sud-ouest et nord-ouest de la parcelle n° 1481 ;
- les limites sud-ouest et nord-ouest de la parcelle n° 1482 ;
- les limites nord-ouest et nord de la parcelle n° 1481.

Section ZA

- les limites nord-ouest et nord-est de la parcelle n° 180 ;
- les limites nord-ouest et sud-ouest de la parcelle n° 192 ;
- la limite nord-est de la parcelle n° 180 à nouveau ;
- les limites nord-ouest et nord-est de la parcelle n° 183 ;
- la limite nord-ouest de la parcelle n° 69 ;
- la rive sud-ouest de la rue du Phare ;
- la traversée de la rue du Phare, au droit de la limite nord-ouest de la parcelle n° 89 ;
- la limite nord-ouest de la parcelle n° 89, sur une distance de 70 mètres ;
- une ligne droite fictive joignant le point précédemment atteint à un point situé sur la limite ouest de la parcelle n° 65, à 50 mètres de son angle sud-ouest, et traversant les parcelles n° 66 et 65 ;

- la limite nord-ouest de la parcelle n° 65 ;
- les limites ouest et nord de la parcelle n° 66 ;
- la limite nord-est de la parcelle n° 89 ;
- la limite nord-ouest de la parcelle n° 196 ;
- une ligne droite fictive prolongeant la limite nord-ouest de la parcelle n° 196, et traversant la parcelle n° 162 ;
- la limite sud-ouest de la parcelle n° 2 ;
- la rive sud-est du chemin de la Grande Échelle ;
- la traversée du chemin de la Grande Échelle, au droit de la limite sud-ouest de la parcelle n° 859 de la section A.

Section A

- la limite sud-ouest de la parcelle n° 859 ;
- les limites sud-est et sud-ouest de la parcelle n° 1694 ;
- les limites ouest et nord de la parcelle n° 1693 ;
- une ligne droite fictive prolongeant la limite nord-est de la parcelle n° 2172, et traversant la parcelle n° 2016 ;
- la limite nord-est de la parcelle n° 2172 ;
- une ligne droite fictive joignant l'angle nord de la parcelle n° 2172 à l'angle nord-est de la parcelle n° 2171, et traversant la parcelle n° 2539 ;
- la limite nord des parcelles n° 2171 et 2170 ;
- la limite nord-est de la parcelle n° 2169 ;
- une ligne droite fictive prolongeant la limite nord-est de la parcelle n° 2169, et traversant les parcelles n° 2539, 2055, 2056, la rue du Petit Poste et la parcelle n° 2057 ;
- la limite ouest de la parcelle n° 2487 ;
- la limite sud de la parcelle n° 584 ;
- la traversée du chemin non dénommé ;
- la limite sud de la parcelle n° 584 ;
- la traversée de la rue non dénommée ;
- la rive ouest de la rue non dénommée, jusqu'au boulevard de la Charente ;
- la rive sud du boulevard de la Charente, jusqu'au droit de l'angle nord-ouest de la parcelle n° 546 ;
- la limite ouest de la parcelle n° 546 ;
- la traversée de la rue du Maréchal Leclerc ;
- la limite nord des parcelles n° 2499, 2500, 2561 et 2562 ;
- la traversée de la rue non dénommée.

Section AB

- les limites nord et ouest de la parcelle n° 217 ;
- la traversée de l'avenue de la République ;
- la rive sud de l'avenue de la République.

Section AA

- la rive sud de l'avenue de la République ;
- une ligne droite fictive joignant l'angle nord-est de la parcelle n° 78 à l'angle nord-est de la parcelle n° 2040 de la section A (traversée de la route des Anses).

Section A

- la rive sud de l'avenue de l'Île Madame, jusqu'à son intersection avec la limite entre la section A et la section D.

Section D

- une ligne droite fictive joignant le point précédemment atteint à la rive nord-est de la route des Claires, au droit de l'angle est de la parcelle n° 2281 ;
- la rive est de la route des Claires, jusqu'à la rue non dénommée longeant la limite nord-est de la parcelle n° 1814 ;
- la rive nord-est de la rue non dénommée ;
- la rive nord-ouest de la route des Anses.

Section A

- la rive nord-ouest de la route des Anses, jusqu'au droit de l'angle sud de la parcelle n° 42 ;
- la traversée de la route des Anses, depuis l'angle sud de la parcelle n° 42 jusqu'à l'angle sud de la parcelle n° 78 de la section AA.

Section AA

- la rive nord-est de l'avenue des Sports, jusqu'à l'angle sud-est de la parcelle n° 356.

Section ZC

- la traversée de l'avenue des Sports, depuis l'angle sud-est de la parcelle n° 356 de la section AA jusqu'à l'angle ouest de la parcelle n° 324 ;
- la rive sud-est de rue du Grand Large, jusqu'à l'angle sud-ouest de la parcelle n° 508 ;
- la rive nord-est de l'avenue Paul Geoffroy.

Section D

- la rive nord-est de l'avenue Paul Geoffroy ;
- la traversée de la voie non dénommée ;
- la traversée de l'avenue Paul Geoffroy, au droit de la limite ouest de la parcelle n° 400 ;
- la rive est de la jetée de Piédemont ;
- la limite nord-est de la parcelle n° 418 ;
- la limite sud-est de la parcelle n° 1837 ;
- la limite sud-ouest des parcelles n° 1692, 1712 et 1713 ;
- la limite nord-ouest de la parcelle n° 2496 ;
- les limites nord-ouest et nord-est de la parcelle n° 412 ;
- la limite nord-ouest de la parcelle n° 248 ;
- la traversée de l'avenue Paul Geoffroy, au droit de la limite nord-ouest de la parcelle n° 248.

Section ZB

- la rive nord de l'avenue Paul Geoffroy ;
- la limite sud-est des parcelles n° 694 et 318 ;
- la limite nord-est des parcelles n° 678, 133, 134 et 116 ;
- la limite ouest des parcelles n° 148, 47, 369, 368 et 365 ;
- une ligne droite fictive joignant l'angle nord-est de la parcelle n° 859 à un point situé au milieu de la limite sud-est de la parcelle n° 374, et traversant les parcelles n° 365, 45, 366, 487, 48, 49, 370, 49, 805, 807, 372, 373, 831 et 374 ;
- la limite sud-est de la parcelle n° 374 ;
- la traversée de l'avenue du 8 Mai 1945, au droit de la limite sud-est de la parcelle n° 374 ;
- la rive nord-est de l'avenue du 8 Mai 1945.

Section A

- la rive nord-est de l'avenue du 8 Mai 1945.

Section ZB

- la traversée de la rue Maistre Guerry ;
- la limite sud des parcelles n° 461, 462 et 467 ;
- la traversée de la parcelle n° 467, au droit de la limite nord-ouest de la parcelle n° 815 ;
- la limite nord-ouest de la parcelle n° 815 ;
- la rive sud-ouest de l'avenue de Saint-Nazaire ;
- une ligne droite fictive joignant l'angle sud-est de la parcelle n° 468 à l'angle nord-est de la parcelle n° 611 (traversée de l'intersection entre l'avenue de Saint-Nazaire et l'avenue du 8 Mai 1945) ;
- la limite sud-est de la parcelle n° 611 ;
- la limite nord-ouest de la parcelle n° 59 ;
- la rive sud-ouest de l'avenue de Saint-Nazaire, jusqu'au point de départ.

NEUVIÈME SECTEUR EXCLU**Commune de Port-des-Barques**

(plan n° 1)

Section ZB

- point de départ : l'angle nord-est de la parcelle n° 632 ;
- la rive sud-ouest de l'avenue de Saint-Nazaire ;
- la traversée de l'avenue de Saint-Nazaire, au droit de la limite sud-est de la parcelle n° 186.

Section ZA

- les limites sud-est, nord-est et nord-ouest de la parcelle n° 186 ;
- la traversée de l'avenue de Saint-Nazaire, au droit de la limite nord-ouest de la parcelle n° 186.

Section ZB

- la rive sud-ouest de l'avenue de Saint-Nazaire, jusqu'à l'angle nord-ouest de la parcelle n° 329 ;
- la limite nord-ouest des parcelles n° 329 et 330, jusqu'à un point situé au droit de la limite sud-ouest de la parcelle n° 900 ;
- une ligne droite fictive prolongeant la limite sud-ouest de la parcelle n° 900, et traversant la parcelle n° 330 ;
- la limite sud-ouest des parcelles n° 900 et 634 ;
- la limite sud-est de la parcelle n° 634 ;
- la limite sud-ouest des parcelles n° 625 à 628, 630 et 632 ;
- la limite sud-est de la parcelle n° 632, jusqu'au point de départ.

DIXIÈME SECTEUR EXCLU**Commune de Port-des-Barques**

(plan n° 1)

Section ZB

- point de départ : un point sur la rive sud-ouest de l'avenue de Saint-Nazaire, au droit de la limite sud-est de la parcelle n° 147 ;
- la traversée de l'avenue de Saint-Nazaire, au droit de la limite sud-est de la parcelle n° 147.

Section ZA

- la limite sud-est de la parcelle n° 147, sur une distance de 30 mètres ;
- une ligne droite fictive perpendiculaire à la limite sud-est de la parcelle n° 147, et traversant ladite parcelle ;
- la limite nord-ouest de la parcelle n° 147 ;
- la traversée de l'avenue de Saint-Nazaire, dans le prolongement de la limite nord-ouest de la parcelle n° 147.

Section ZB

- la rive sud-ouest de l'avenue de Saint-Nazaire, jusqu'au point de départ.

ONZIÈME SECTEUR EXCLU

Commune de Port-des-Barques

(plan n° 1)

Section ZB

- point de départ : l'angle nord-est de la parcelle n° 298 ;
- la rive sud-ouest de l'avenue de Saint-Nazaire, jusqu'au droit de l'angle nord de la parcelle n° 298 ;
- la limite nord-ouest de la parcelle n° 298, sur une distance de 70 mètres ;
- une ligne droite fictive perpendiculaire à la limite nord-ouest de la parcelle n° 298, et traversant ladite parcelle ;
- la limite sud-est de la parcelle n° 298, jusqu'au point de départ.

DOUZIÈME SECTEUR EXCLU

Commune de Fouras-les-Bains

(plan n° 1)

Section AR

- point de départ : l'angle nord-ouest de la parcelle n° 114 ;
- la rive sud de la rue Pierre Loti ;
- la traversée de la rue Pierre Loti, de l'angle nord-est de la parcelle n° 195 à l'angle sud-est de la parcelle n° 216 ;
- la limite ouest des parcelles n° 53, 55, 56, 219 et 220 ;
- une ligne droite fictive joignant l'angle nord-ouest de la parcelle n° 220 à la limite sud de la parcelle n° 78, au droit de la façade est du bâtiment sis sur ladite parcelle, et traversant les parcelles n° 60 à 64, 66, 67 et 68 ;
- la limite sud des parcelles n° 78, 79, 124 et 81 ;
- la limite ouest de la parcelle n° 81, jusqu'à l'angle sud-est de la parcelle n° 214 ;
- la limite sud de la parcelle n° 214 ;

- la rive sud-est du chemin non dénommé ;
- la traversée du chemin non dénommé, au droit de la limite sud de la parcelle n° 56 de la section AP.

Section AP

- les limites sud et ouest de la parcelle n° 56 ;
- la limite sud-ouest des parcelles n° 229, 232, 233, 236, 237, 240, 241, 244, 245 et 248 ;
- la traversée du chemin non dénommé ;
- la limite sud-ouest des parcelles n° 249, 254, 255 et 258 ;
- les limites sud-est et sud de la parcelle n° 259 ;
- la traversée de la rue des Courtineurs, au droit de la limite sud de la parcelle n° 259 ;
- les limites est et nord-ouest de la parcelle n° 2 ;
- une ligne droite fictive joignant l'angle ouest de la parcelle n° 2 à la limite du domaine public maritime ;
- la limite du domaine public maritime.

Section AE

- la limite du domaine public maritime.

Section AD

- la limite du domaine public maritime.

(plan n° 2)

Section AD

- la limite du domaine public maritime.

Section AC

- la limite du domaine public maritime.

Section AB

- la limite du domaine public maritime ;
- la rive nord-est du boulevard de la Fumée.

Section AC

- la traversée de la rue du Onze Novembre, dans le prolongement de la limite nord-ouest de la parcelle n° 1 ;
- la rive sud-ouest de la rue du Onze Novembre, jusqu'à l'angle est de la parcelle n° 13 ;
- la limite sud-est de la parcelle n° 13.

(plan n° 1)

Section AC

- la rive ouest de l'avenue du Port-Nord ;
- la limite sud-est de la parcelle n° 16 ;
- la traversée de l'avenue du Bois-Vert, dans le prolongement de la limite sud-est de la parcelle n° 16 ;
- la rive sud-ouest de l'avenue du Bois-Vert.

(plan n° 2)

Section AC

- les rives sud-ouest et ouest de l'avenue du Bois-Vert, jusqu'à l'angle nord-est de la parcelle n° 88 ;
- la limite nord-ouest des parcelles n° 88 et 95 ;
- la limite du domaine public maritime.

(plan n° 1)

Section AC

- la limite du domaine public maritime.

Section AH

- la limite du domaine public maritime.

Section AI

- la limite du domaine public maritime, jusqu'à la limite nord de la parcelle n° 167 ;
- les limites nord et nord-est de la parcelle n° 167 ;
- une ligne droite fictive reliant l'angle ouest de la parcelle n° 167 à un point situé à 10 mètres de l'angle ouest de la parcelle n° 45 ;
- une ligne droite fictive reliant le point précédemment atteint à l'angle nord de la parcelle n° 166 ;
- une ligne droite fictive reliant l'angle nord de la parcelle n° 166 à l'angle nord du bâtiment situé au sud-ouest de la parcelle n° 165 ;
- la limite nord-est de ce bâtiment, et son prolongement jusqu'au domaine public maritime ;
- la limite du domaine public maritime.

Section AK

- la limite du domaine public maritime.

Section AL

- la limite du domaine public maritime.

Section AN

- la limite du domaine public maritime.

(plan n° 3)

Section AW

- la limite du domaine public maritime, jusqu'à l'angle nord-ouest de la parcelle n° 142 ;
- la limite nord-est de la parcelle n° 142.

Section AY

- la limite nord-est de la parcelle n° 17 ;
- la rive ouest de la rue de l'Espérance.

Section F

- la rive sud-ouest de la voie communale n° 3 (Cadoret) ;
- la traversée de la voie communale n° 3 (Cadoret), dans le prolongement de la limite nord-ouest de la parcelle n° 67 de la section AY.

Section AY

- la limite nord-ouest des parcelles n° 67 et 46 ;
- les limites sud-ouest et nord-ouest de la parcelle n° 47 ;
- une ligne droite fictive joignant l'angle nord-ouest de la parcelle n° 47 à l'angle sud-ouest de la parcelle n° 18, et traversant la route de Soumard et les parcelles n° 9, 11, 12 et 16 ;
- la limite nord-ouest de la parcelle n° 18 ;
- les limites sud-ouest et nord-ouest de la parcelle n° 21 ;
- la traversée de la route départementale n° 214, dans le prolongement de la limite nord-ouest de la parcelle n° 21.

Section C

- les rives nord-est et est de la route départementale n° 214 ;
- la rive sud du chemin de l'Aubonnière, jusqu'à l'angle nord-est de la parcelle n° 859 ;
- la limite nord-est des parcelles n° 858 à 854 ;
- les limites nord-est et sud-est de la parcelle n° 853 ;
- la limite nord-est des parcelles n° 852, 851 et 850 ;
- la limite sud-est de la parcelle n° 850.

Section AX

- la limite nord-ouest des parcelles n° 117 et 77 ;
- la limite sud-ouest de la parcelle n° 77, jusqu'au droit de la façade sud-est du bâtiment sis sur la parcelle n° 120 ;
- une ligne droite fictive perpendiculaire à la limite nord-ouest de la parcelle n° 77, longeant la façade sud-est du bâtiment sis sur la parcelle n° 120, et traversant les parcelles n° 77, 119, 120, 116 et 115 ;
- la limite nord-est de la parcelle n° 115 ;
- la limite sud-est des parcelles n° 115 et 116 ;
- la limite nord-est des parcelles n° 103 et 104 ;
- la rive ouest du chemin non dénommé, jusqu'à l'angle sud de la parcelle n° 114 ;
- la rive nord-est de la rue du Moulin de Soumard.

Section E

- la rive nord-est de la rue du Moulin de Soumard, jusqu'à l'angle sud-ouest de la parcelle n° 186 ;
- la limite nord-ouest de la parcelle n° 186 ;
- les limites ouest et nord-ouest de la parcelle n° 93 ;
- la traversée du chemin non dénommé, dans le prolongement de la limite nord-ouest de la parcelle n° 93 ;
- les rives nord et ouest du chemin non dénommé, jusqu'à l'angle est de la parcelle n° 103 ;
- la limite sud-ouest de la parcelle n° 123 ;
- les limites sud-est et sud-ouest de la parcelle n° 112.

Section C

- la traversée du chemin non dénommé, dans le prolongement de la limite sud-ouest de la parcelle n° 112 de la section E ;
- la rive nord-ouest du chemin non dénommé ;
- la limite sud-ouest de la parcelle n° 1879.

(plan n° 1)

Section C

- une ligne droite fictive joignant l'angle nord-ouest de la parcelle n° 831 à l'angle sud de la parcelle n° 802, et traversant les parcelles n° 1879 et 1878 ;
- la limite sud-ouest des parcelles n° 802 à 806 ;
- la limite nord-ouest de la parcelle n° 806 ;
- la limite sud-ouest des parcelles n° 807 à 815 ;
- la limite nord-ouest des parcelles n° 815 et 792 ;
- la traversée de la route de l'Aubonnière, depuis l'angle nord-ouest de la parcelle n° 792 jusqu'à l'angle sud-ouest de la parcelle n° 169.

Section AS

- la limite nord-ouest de la parcelle n° 169 ;
- la traversée de la route de Rochefort, au droit de l'angle sud-ouest de la parcelle n° 79 ;
- la limite ouest de la parcelle n° 79 ;
- la limite sud-ouest des parcelles n° 77 à 67, 64, 63, 61 et 60 ;
- la limite nord-ouest de la parcelle n° 60.

Section AR

- la limite sud des parcelles n° 113 et 114 ;
- la limite ouest de la parcelle n° 114, jusqu'au point de départ.

TREIZIÈME SECTEUR EXCLU**Commune de Fouras-les-Bains**

(plan n° 2)

Section AA

- point de départ : l'angle ouest de la parcelle n° 3 ;
- la limite sud des parcelles n° 3 à 7 ;
- une ligne droite fictive reliant l'angle sud-est de la parcelle n° 7 à l'angle sud-ouest du bâtiment situé sur la parcelle n° 8 ;
- les façades ouest, sud, est et nord du bâtiment situé sur la parcelle n° 8 ;
- une ligne droite fictive reliant l'angle nord-ouest du bâtiment situé sur la parcelle n° 8 à l'angle nord-est de la parcelle n° 7 ;
- la limite nord de la parcelle n° 7 ;
- les limites nord-est et nord-ouest de la parcelle n° 6 ;
- une ligne droite fictive reliant l'angle nord-ouest de la parcelle n° 6 à l'angle le plus à l'est du bâtiment situé sur la parcelle n° 5 ;
- les façades nord-est et nord-ouest du bâtiment précité ;
- une ligne droite fictive reliant l'angle nord-ouest du bâtiment précité à l'angle sud-est du bâtiment situé au nord sur la parcelle n° 4 ;
- les façades est et nord du bâtiment précité ;
- les façades nord-ouest et sud-ouest du bâtiment situé sur la parcelle n° 2 ;
- la limite nord-ouest de la parcelle n° 3, jusqu'au point de départ.

QUATORZIÈME SECTEUR EXCLU

Commune de Fouras-les-Bains

(plan n° 2)

Section AA

- point de départ : l'angle sud-ouest de la parcelle n° 16 ;
- une ligne droite fictive reliant l'angle sud-ouest de la parcelle n° 16 à l'angle nord-est du bâtiment situé sur la parcelle n° 29 ;
- les limites nord et ouest de la parcelle n° 29 ;
- les limites nord, ouest et sud de la parcelle n° 32 ;
- la limite sud des parcelles n° 31 et 29 ;
- la façade sud du bâtiment situé sur la parcelle n° 15 ;
- une ligne droite fictive reliant l'angle sud-est du bâtiment précité à l'angle sud-ouest du bâtiment de forme carrée situé en partie sur la parcelle n° 15 ;
- la façade sud du bâtiment précité ;
- la limite du domaine public maritime.

Section AB

- la traversée du boulevard de la Fumée, jusqu'à l'angle sud-ouest de la parcelle n° 104 ;
- la rive nord-est du boulevard de la Fumée ;
- une ligne droite fictive reliant l'angle sud-est de la parcelle n° 73 à l'angle nord de la parcelle n° 69 (traversée du boulevard de la Fumée) ;
- la limite nord-ouest de la parcelle n° 69 ;
- la limite du domaine public maritime, jusqu'au droit de la façade sud-est du bâtiment sis sur la parcelle n° 47 ;
- une ligne fictive parallèle à la limite nord-ouest de la parcelle n° 47, et longeant la façade sud-est du bâtiment sis sur ladite parcelle ;
- la rive sud-ouest du boulevard de la Fumée, jusqu'au droit de l'angle est de la parcelle n° 67 ;
- la traversée du boulevard de la Fumée ;
- la limite sud-est de la parcelle n° 70 ;
- la traversée de l'allée Ostréicole, jusqu'à l'angle sud-est de la parcelle n° 37 ;
- la limite du domaine public maritime, jusqu'à l'angle nord-ouest de la parcelle n° 130 ;
- la limite nord-ouest de la parcelle n° 130 ;
- la rive nord-est de l'allée Ostréicole.

Section AA

- la limite est de la parcelle n° 27 ;
- la limite du domaine public maritime, jusqu'au point de départ.

QUINZIÈME SECTEUR EXCLU**Commune de Fouras-les-Bains**

(plan n° 3)

Section E

- point de départ : l'angle nord-ouest de la parcelle n° 17 ;
- la limite nord-ouest de la parcelle n° 17 ;

- la limite nord-est de la parcelle n° 302 ;
- la limite nord-ouest des parcelles n° 302 et 261 ;
- la traversée de la rue non dénommée ;
- la limite nord-est de la parcelle n° 273 ;
- la rive nord-est de la voie communale n° 3 (Cadoret), jusqu'à l'angle sud-est de la parcelle n° 5 ;
- la limite sud-est de la parcelle n° 5 ;
- les limites sud-ouest et est de la parcelle n° 9 ;
- la limite sud des parcelles n° 27 et 229 ;
- la rive ouest de la rue du Marais ;
- la traversée de la rue du Marais, depuis l'angle sud-est de la parcelle n° 42 jusqu'à l'angle sud de la parcelle n° 68 ;
- la rive nord de la rue des Roselières ;
- la rive sud-ouest de la rue de l'Abreuvoir ;
- la traversée de la rue de l'Abreuvoir, au droit de l'angle nord-ouest de la parcelle n° 80 ;
- une ligne droite fictive, perpendiculaire à la limite nord de la parcelle n° 80, sur une distance de 60 mètres ;
- une ligne droite fictive perpendiculaire à la précédente, et prolongeant la limite nord de la parcelle n° 263 ;
- les limites sud-est et nord-est de la parcelle n° 322 ;
- la traversée de la rue du Moulin de Soumard ;
- la limite nord des parcelles n° 59 et 57 ;
- la limite nord-ouest des parcelles n° 57, 55 et 50 ;
- les limites nord-est, nord-ouest et sud-ouest de la parcelle n° 309 ;
- la limite nord-ouest de la parcelle n° 50 ;
- la traversée de la rue des Roselières, jusqu'à l'angle nord-ouest de la parcelle n° 20 ;
- la rive sud-ouest de la rue des Roselières, jusqu'au point de départ.

SEIZIÈME SECTEUR EXCLU

Commune de l'Île d'Aix

(plan n° 1)

Section AD

- point de départ : l'angle est de la parcelle n° 144 ;
- la limite nord-est des parcelles n° 144, 142 et 140 ;
- la limite ouest de la parcelle n° 140 ;
- la limite sud de la parcelle n° 137 ;
- une ligne droite fictive prolongeant la limite sud de la parcelle n° 137, et traversant les parcelles n° 161, 162 et 163 ;
- la limite ouest des parcelles n° 163 et 166 ;
- la rive sud-est du chemin communal n° 3, dit chemin des Marais, jusqu'à l'angle nord-ouest de la parcelle n° 159 ;
- une ligne droite fictive joignant l'angle nord-ouest de la parcelle n° 159 à l'angle sud-est de la parcelle n° 56 (traversée de la voie non dénommée) ;
- les limites est, nord, et ouest de la parcelle n° 56 ;

- une ligne droite fictive prolongeant la limite nord de la parcelle n° 24, et traversant la parcelle n° 187 ;
- la limite nord de la parcelle n° 24 ;
- la rive sud-est de la voie communale dite de Jamblet, jusqu'à l'angle sud-ouest de la parcelle n° 29 ;
- la limite sud de la parcelle n° 29 ;
- une ligne droite fictive prolongeant la limite ouest de la parcelle n° 33, et traversant les parcelles n° 30, 31 et 32 ;
- la limite ouest des parcelles n° 33 et 40 ;
- les limites nord, ouest et sud de la parcelle n° 38 ;
- la traversée de la voie communale n° 4, dite de Bois Joly.

Section AC

- une ligne droite fictive joignant l'angle sud-est de la parcelle n° 38 de la section AD à l'angle nord-ouest de la parcelle n° 79, et traversant la voie communale n° 4, dite de Bois Joly, et la parcelle n° 1 ;
- les limites ouest et sud de la parcelle n° 79 ;
- la limite sud des parcelles n° 74, 4 et 67 ;
- les limites ouest et sud de la parcelle n° 13 ;
- la rive ouest de la rue Gourgaud ;
- une ligne droite fictive joignant l'angle nord-est de la parcelle n° 10 à l'angle sud-est de la parcelle n° 194 de la section AD (traversée de la voie communale n° 4, dite de Bois Joly).

Section AD

- la limite est de la parcelle n° 194 ;
- la traversée de la voie non dénommée, dans le prolongement de la limite sud-ouest de la parcelle n° 59 ;
- la limite sud-ouest de la parcelle n° 59 ;
- la rive nord-ouest de la voie communale n° 1 (chemin de Liédot) ;
- la traversée de la voie non dénommée, de l'angle sud-est de la parcelle n° 66 à l'angle ouest de la parcelle n° 68 ;
- la limite sud-ouest de la parcelle n° 68 ;
- la rive nord-ouest de la voie communale n° 1 (chemin de Liédot), jusqu'à l'angle sud-est de la parcelle n° 122 ;
- la limite est de la parcelle n° 122, sur une distance de 20 mètres ;
- une ligne droite fictive parallèle à la limite sud des parcelles n° 123 et 124, et traversant lesdites parcelles ;
- la limite ouest de la parcelle n° 125 ;
- la rive nord de la voie communale n° 1 (chemin de Liédot), jusqu'au point de départ.

Article 3

Sont abrogés le décret du 25 août 1980 portant classement parmi les sites pittoresques du département de Charente-Maritime d'une partie de l'Ile d'Aix et le décret du 27 novembre 1998 portant classement parmi les sites du département de la Charente-Maritime de l'ensemble formé par l'Ile Madame, son estran et les franges côtières continentales sur le territoire de la commune de Port-des-Barques.

Article 4

Le présent décret sera notifié au préfet de la Charente-Maritime et aux maires des communes de l'Ile d'Aix, Breuil-Magné, Cabariot, Échillais, Fouras-les-Bains, Port-des-Barques, Rochefort, Saint-Hippolyte, Saint-Laurent de la Prée, Saint-Nazaire-sur-Charente, Soubise, Tonnay-Charente, Vergeroux et Yves.

Article 5

Le présent décret, ainsi que la carte au 1/25 000 et les plans annexés, pourront être consultés à la préfecture de la Charente-Maritime et, chacune pour ce qui la concerne, dans les mairies de l'Ile d'Aix, Breuil-Magné, Cabariot, Échillais, Fouras-les-Bains, Port-des-Barques, Rochefort, Saint-Hippolyte, Saint-Laurent de la Prée, Saint-Nazaire-sur-Charente, Soubise, Tonnay-Charente, Vergeroux et Yves¹.

¹ Adresse de la préfecture : 38 Rue Réaumur 17000 La Rochelle.

Adresses des mairies : L'Ile d'Aix : Rue Gourgaud 17123 ; Breuil-Magné : 1 Rue de l'Eglise 17870 ; Cabariot : Rue Gabares 17430 ; Echillais : Rue de l'Eglise 17620 ; Fouras-les-Bains : Place Lenoir 17450 ; Port-des-Barques : Place de la République 17730 ; Rochefort : Place Colbert 17300 ; Saint-Hippolyte : Place de Verdun 17430 ; Saint-Laurent de la Prée : 131 Rue de la Croix des Joncs 17450 ; Saint-Nazaire-sur-Charente : 1 Rue du Bourg 17780 ; Soubise : 2 Rue du 18 Juin 1940 17780 ; Tonnay-Charente : 81 Rue d'Alsace-Lorraine 17430 ; Vergeroux : 19 Rue de l'Amiral Rigault de Genouilly 17300 ; Yves : Le Marouillet 17340.



Article 6

Le ministre de l'écologie, du développement durable et de l'énergie est chargé de l'exécution du présent décret, qui sera publié au *Journal officiel* de la République française.

Fait le 3007 2013

Jean-Marc AYRAULT

~~Par le Premier ministre :~~


Le ministre de l'écologie, du développement durable et de l'énergie,

Philippe MARTIN

Département de
la Charente-Maritime

Périmètre du site classé sur les communes
de : **ILE D'AIX, BREUIL-MAGNE, CABARIOT,
ECHILLAIS, FOURAS, PORT-DES-BARQUES,
ROCHEFORT, SAINT-HIPPOLYTE,
SAINT-LAURENT-DE-LA-PREE,
SAINT-NAZAIRE-SUR-CHARENTE,
SOUBISE, TONNAY-CHARENTE,
VERGEROUX et YVES**

Plan d'ensemble (1/25 000)



DREAL Poitou-Charentes - 15 rue Arthur Ranc - BP 60539 - 86020 Poitiers Cedex

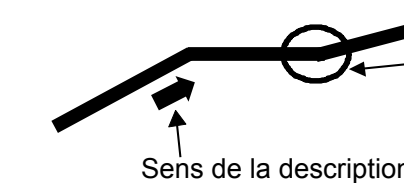
Tél. : 05 49 55 63 63 - Fax : 05 49 55 63 01

e-mail : dreal-poitou-charentes@developpement-durable.gouv.fr

Sources : © IGN Paris, Scan250, 2010,
DREAL Poitou-Charentes, 2011

LEGENDE

▲▲▲ Limite du site classé
Triangles à l'intérieur



Sens de la description

REMARQUE : L'épaisseur du trait est dans le site

