

MINISTERE D'ETAT  
AFFAIRES CULTURELLES

REPUBLIQUE FRANCAISE

A R R E T E

LE MINISTRE D'ETAT CHARGE DES AFFAIRES CULTURELLES

VU la loi du 2 mai 1930 réorganisant la protection des monuments naturels et des sites de caractère artistique, historique, scientifique, légendaire ou pittoresque et notamment l'article 4;

VU la loi du 12 avril 1943 portant réglementation de la publicité et des enseignes et notamment les articles 5 et 9;

VU le décret du 3 février 1959 relatif aux attributions d'un Ministre d'Etat;

VU le décret du 24 juillet 1959 portant organisation du Ministère des Affaires Culturelles;

VU le décret du 18 mars 1960 portant application du décret du 7 février 1959 relatif au camping, et notamment les articles 2 et 6;

VU les arrêtés de classement et d'inscription sur l'inventaire de certains sites des Alpes calcaires du Faucigny;

VU la délibération du 15 avril 1965 de la Commission départementale des Sites, perspectives et paysages de la Haute-Savoie

A R R E T E :


Article 1er. - Est inscrit sur l'Inventaire des Sites pittoresques du département de la Haute-Savoie l'ensemble formé sur les communes de : ARACHES, NAGLAND, PASSY, SAMOENS et SIXT par le désert de Platé, le Col d'Anterne, la haute-vallée du Giffre et leurs abords, tel qu'il est délimité sur le plan ci-annexé et selon le périmètre suivant :

.....

La frontière Franco-Suisse depuis la pointe de la Golette jusqu'au sommet Nord-Est du Cheval Blanc, la limite entre les communes de Sixt et de Vallorcine, la cote 2901, la limite entre les communes de Sixt et de Passy, la Tête de Villy, les Frêtes de Villy et de Moëde, la ligne de crête jusqu'au col d'Anterne, les cotes 2264-, 2339 et 2318, une ligne de visée reliant la cote 2318 à la Pointe d'Anterne, la ligne de crête des rochers des Fis, le Marteau, la limite entre les communes de Sixt et de Passy, la pointe de Platé, la ligne de crête jalonnée par les cotes 2294,6 - 2122,4 - 2062 - 2005,3 - 2061,4 - 2097,5 - 2471,2 et 2603,2 -, la ligne de crête du Sautet, la Tête du Colonné, la limite entre les communes de Magland et de Saint-Martin-sur-Arve, l'Aup de Véran, la ligne de crête jalonnée par les Fis, le Chapeau Gaspard, l'Aiguille d'Aujon et la Croix de Fer, les Cotes 2092,8 - 2087,7 et 1964,8 -, les lignes de visée de la cote 1964,8 au Col du Cou et de ce col au Roc 1940, les rebords des plateaux de l'Arbaron et de la combe Enversée par les deux cotes 1827,5 -, le pont de la route de Flaine au-dessus de l'émissaire du lac de Vernant, les lignes de visée reliant ce pont à la cote 1765, puis cette cote à la pointe de Corbalanche et enfin cette dernière à la pyramide 2034,2 -, la ligne de crête jusqu'à la pyramide de la Croix-Bérard, la limite entre les communes de Samoëns et de Morillon, la cote 1753,5, la ligne de la plus grande pente vers le ruisseau de Lesvis, le ruisseau de Lesvis, le pont de Leddian, le chemin rural de Béné aux chalets de Porte, les lignes de visée reliant les chalets de Porte à la Tête de Porte, puis au premier pont en aval des Gorges des Tines, le chemin rural, la route nationale n°507, la cote 772,2 - la ligne de crête dite "sur la Roche", puis jalonnée par le chalet des Miches et la Dent de Véreu, la limite entre les communes de Sixt et de Samoëns, les Grands Fats, la ligne de crête jusqu'à la Tendraiche, les lignes de visée reliant la Tendraiche aux cotes 1480, puis 1531 (chalets du Foillis) et 1637,8 (chalet à Félix) et enfin au col du Tuet, la ligne de crête des dents d'Odda, la Corne au Taureau et la Pointe de la Golette.

Article 2. - Le présent arrêté, qui complète les mesures de protection déjà existantes, sera notifié au Préfet du département de la Haute-Savoie et aux maires des communes sus-visées qui seront responsables, chacun en ce qui le concerne, de son exécution.

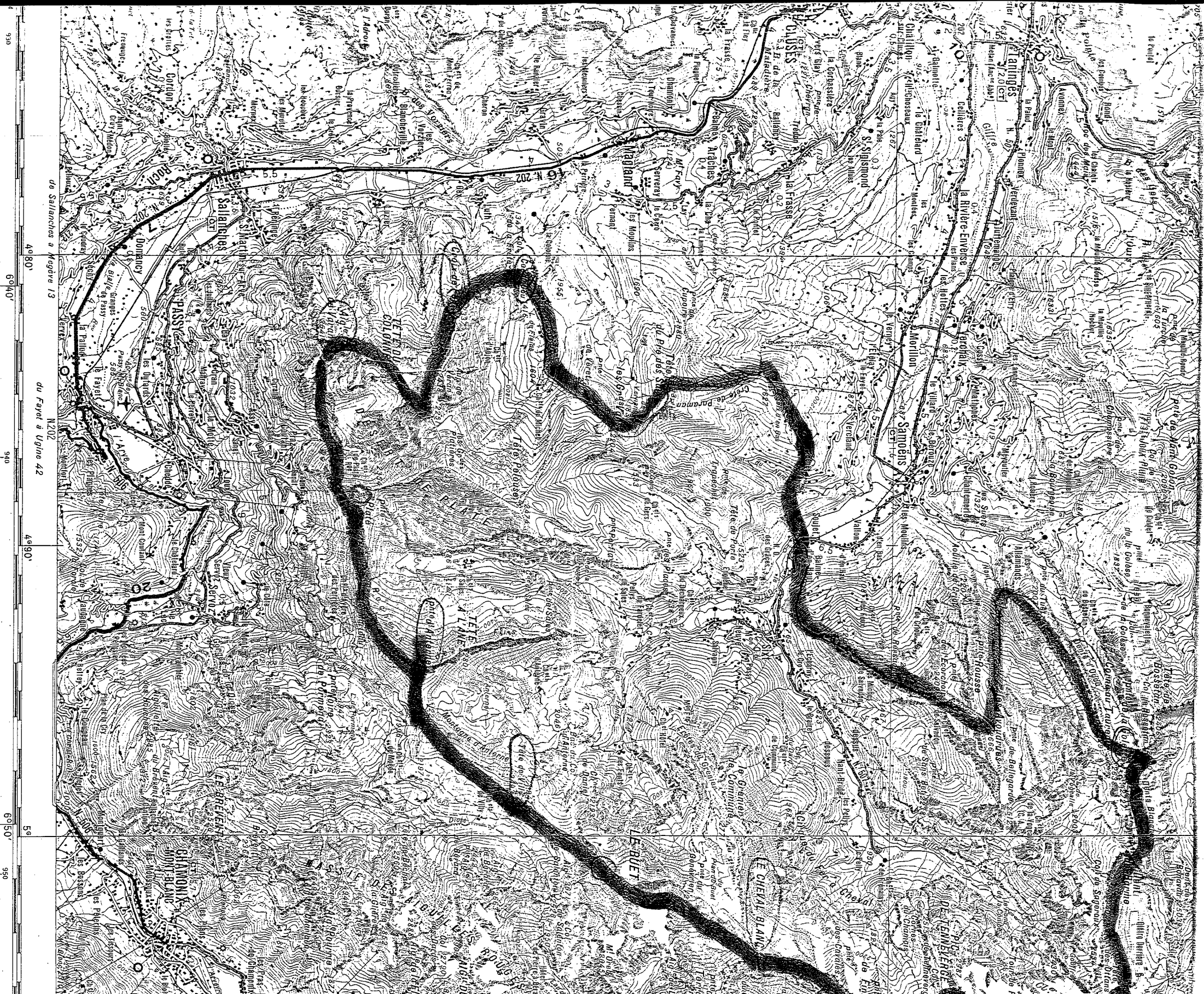
Pour ampliation  
P/l'Administrateur Civil  
chargé des Sites

  
Signé : C. ROUBINOWITZ

PARIS, le 23 septembre 1965  
Pour le Ministre et par délégation  
Le Maître des Requêtes au Conseil d'Etat,  
Directeur de l'Architecture

Signé : Max QUERRIEN

1. ACHES Chamoux Q15



Projetion Lambert II - Ellipsoïde de Clarke - Nouvelle triangulation - Nivellement général

**St-Gervais-les-Bains**

Il mio d'età

Limite el Chef-lieu de Département - en Suisse: Canton

10

# Limite de Commune

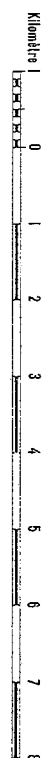
End

Ecluse (1), Gare, port (2), Tunnel (3), Réservoir (4), Château d'eau (6)

1 2 3 4 5 6

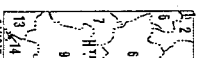
[illegible]

**Echelle 1 / 100 000**



<p><b>SAMOËNS- PAS-DE-MORINS</b></p> <p>Levés de 1936-38</p>	<p><b>CARTE DE LA SUISSE</b></p> <p>AU 1 : 50.000</p> <p>Levés de 1942-47</p>
<p><b>CLUSES</b></p> <p>Levés de 1937-38</p>	<p><b>CHAMONIX</b></p> <p>Levés de 1937-49</p>

1	Abundance	4	Chlorometh-B.	7	Styrol	10	Chlorometh-B.	13	Chlorometh-B.
2	Chlorometh-B.	5	Styrol	8	Chlorometh-B.	11	Chlorometh-B.	14	Chlorometh-B.
3	Styrol	6	Chlorometh-B.	9	Chlorometh-B.	12	Chlorometh-B.	15	Chlorometh-B.



# DESERT de PLATE

A10

Araches  
Magland  
Passy  
Samoens  
Sixt

S.I. du 23.9.65

